Salmsach

Baumart	Birnbaum
Baumhöhe	16 Meter
Flurname	Huebzälg
Koordinaten	742'100 / 268'050
Nutzungsplan der Gemeinde	Landwirtschaftszone
Vorrang Landschaft gemäss Kant. Richtplan	besonders schöne Kulturlandschaft
Objektname	salmsach_01
Anzahl Fotos	2

Thurgau

Kantonales Bauminventar

Schlatt



Baumart	Eiche
Baumhöhe	17 Meter
Flurname	Neuparadies, Neuhof
Koordinaten	694'500 / 281'575
Nutzungsplan der Gemeinde	Landwirtschaftszone
Vorrang Landschaft gemäss Kant. Richtplan	nein
Objektname	schlatt_01
Anzahl Fotos	2

Schlatt

Baumart	Eiche
Baumhöhe	15 Meter
Flurname	Neuparadies, Neuhof
Koordinaten	694'550 / 281'375
Nutzungsplan der Gemeinde	Landwirtschaftszone
Vorrang Landschaft gemäss Kant. Richtplan	nein
Objektname	schlatt_02
Anzahl Fotos	3

Schönholzerswilen

Baumart	Eiche
Baumhöhe	16 Meter
Flurname	Luutebraati
Koordinaten	729'400 / 266'100
Nutzungsplan der Gemeinde	Landwirtschaftszone
Vorrang Landschaft gemäss Kant. Richtplan	nein
Objektname	schoenholzerswilen_07
Anzahl Fotos	2

Thurgau

Kantonales Bauminventar

Steckborn

Baumart	Linde
Baumhöhe	11 Meter
Flurname	Höfli
Koordinaten	718'550 / 280'375
Nutzungsplan der Gemeinde	Landwirtschaftszone
Vorrang Landschaft gemäss Kant. Richtplan	besonders schöne Kulturlandschaft
Objektname	steckborn_08
Anzahl Fotos	5

Baumart	Linde
Baumhöhe	22 Meter
Flurname	Busswil, Dietemos
Koordinaten	719'550 / 257'300
Nutzungsplan der Gemeinde	Landwirtschaftszone
Vorrang Landschaft gemäss Kant. Richtplan	nein
Objektname	sirnach_04
Anzahl Fotos	3

Sirnach

Baumart	Linde
Baumhöhe	21 Meter
Flurname	Ägelsee
Koordinaten	718'975 / 255'875
Nutzungsplan der Gemeinde	Landschaftsschutzzone
Vorrang Landschaft gemäss Kant. Richtplan	empfindliche Bereiche
Objektname	sirnach_07
Anzahl Fotos	2

Sirnach

Baumart	Linde
Baumhöhe	18 Meter
Flurname	südwestlich Sirnach
Koordinaten	716'875 / 257'150
Nutzungsplan der Gemeinde	Landwirtschaftszone
Vorrang Landschaft gemäss Kant. Richtplan	nein
Objektname	sirnach_12
Anzahl Fotos	4



Baumart	Föhre
Baumhöhe	13 Meter
Flurname	nördlich Horben
Koordinaten	716'175 / 257'150
Nutzungsplan der Gemeinde	Landwirtschaftszone
Vorrang Landschaft gemäss Kant. Richtplan	nein
Objektname	sirnach_13
Anzahl Fotos	4

Baumart	Esche
Baumhöhe	19 Meter
Flurname	Wiezikon, Burgerroos
Koordinaten	717'150 / 257'000
Nutzungsplan der Gemeinde	Landwirtschaftszone
Vorrang Landschaft gemäss Kant. Richtplan	nein
Objektname	sirnach_14
Anzahl Fotos	3

Sommeri

Baumart	Birnbaum
Baumhöhe	19 Meter
Flurname	Lauchewis
Koordinaten	738'900 / 270'775
Nutzungsplan der Gemeinde	Landwirtschaftszone
Vorrang Landschaft gemäss Kant. Richtplan	besonders schöne Kulturlandschaft
Objektname	sommeri_05
Anzahl Fotos	1

Baumart	Eiche
Baumhöhe	27 Meter
Flurname	Chürzi
Koordinaten	714'725 / 264'250
Nutzungsplan der Gemeinde	Landwirtschaftszone
Vorrang Landschaft gemäss Kant. Richtplan	nein
Objektname	stettfurt_02
Anzahl Fotos	3



Baumart	Eiche
Baumhöhe	20 Meter
Flurname	Höödchi
Koordinaten	714'450 / 263'675
Nutzungsplan der Gemeinde	Landwirtschaftszone
Vorrang Landschaft gemäss Kant. Richtplan	nein
Objektname	stettfurt_03
Anzahl Fotos	3



Baumart	Eiche
Baumhöhe	20 Meter
Flurname	Eggli, Mammet
Koordinaten	715'150 / 263'850
Nutzungsplan der Gemeinde	Landwirtschaftszone
Vorrang Landschaft gemäss Kant. Richtplan	nein
Objektname	stettfurt_04
Anzahl Fotos	2

Tägerwilen

Baumart	Linde
Baumhöhe	12 Meter
Flurname	Brunegg
Koordinaten	728'525 / 278'875
Nutzungsplan der Gemeinde	Landwirtschaftszone
Vorrang Landschaft gemäss Kant. Richtplan	ausgeprägte Geländeform
Objektname	taegerwilen_09
Anzahl Fotos	2

Tägerwilen

Baumart	Nussbaum
Baumhöhe	17 Meter
Flurname	Pfaffebüel
Koordinaten	728'150 / 278'800
Nutzungsplan der Gemeinde	Landschaftsschutzzone
Vorrang Landschaft gemäss Kant. Richtplan	ausgeprägte Geländeform
Objektname	taegerwilen_10
Anzahl Fotos	1

Thundorf

Baumart	Eiche
Baumhöhe	21 Meter
Flurname	Thundorf, Äsch
Koordinaten	714'200 / 266'575
Nutzungsplan der Gemeinde	Landwirtschaftszone
Vorrang Landschaft gemäss Kant. Richtplan	nein
Objektname	thundorf_06
Anzahl Fotos	4

Thundorf

Baumart	Nussbaum
Baumhöhe	17 Meter
Flurname	Kirchberg
Koordinaten	714'275 / 267'450
Nutzungsplan der Gemeinde	Landwirtschaftszone
Vorrang Landschaft gemäss Kant. Richtplan	besonders schöne Kulturlandschaft
Objektname	thundorf_12
Anzahl Fotos	4

Thundorf

Baumart	Erle
Baumhöhe	15 Meter
Flurname	Reuti
Koordinaten	713'300 / 268'525
Nutzungsplan der Gemeinde	Landwirtschaftszone
Vorrang Landschaft gemäss Kant. Richtplan	besonders schöne Kulturlandschaft
Objektname	thundorf_13
Anzahl Fotos	1

Thurgau

Kantonales Bauminventar

Tobel-Tägerschen

Baumart	Eiche
Baumhöhe	24 Meter
Flurname	Tobel, Epnet
Koordinaten	720'800 / 264'675
Nutzungsplan der Gemeinde	Landschaftsschutzzone
Vorrang Landschaft gemäss Kant. Richtplan	besonders schöne Kulturlandschaft
Objektname	tobel_01
Anzahl Fotos	4

Tobel-Tägerschen

Baumart	Eiche
Baumhöhe	25 Meter
Flurname	Tobel, Langfurene
Koordinaten	721'575 / 264'650
Nutzungsplan der Gemeinde	Landwirtschaftszone
Vorrang Landschaft gemäss Kant. Richtplan	besonders schöne Kulturlandschaft
Objektname	tobel_02
Anzahl Fotos	2

Tobel-Tägerschen

Baumart	Ahorn
Baumhöhe	16 Meter
Flurname	Tägerschen, Brugge
Koordinaten	718'875 / 263'400
Nutzungsplan der Gemeinde	Landwirtschaftszone
Vorrang Landschaft gemäss Kant. Richtplan	nein
Objektname	tobel_05
Anzahl Fotos	3

Thurgau

Kantonales Bauminventar

Tobel-Tägerschen



Baumart	Birnbaum
Baumhöhe	13 Meter
Flurname	Tobel, Epnet
Koordinaten	721'050 / 264'925
Nutzungsplan der Gemeinde	Landwirtschaftszone
Vorrang Landschaft gemäss Kant. Richtplan	besonders schöne Kulturlandschaft
Objektname	tobel_08
Anzahl Fotos	2

Tobel-Tägerschen

Baumart	Eiche
Baumhöhe	21 Meter
Flurname	Türn
Koordinaten	718'450 / 262'575
Nutzungsplan der Gemeinde	Landwirtschaftszone
Vorrang Landschaft gemäss Kant. Richtplan	nein
Objektname	tobel_10
Anzahl Fotos	3

Thurgau

Kantonales Bauminventar

Uesslingen-Buch

Baumart	Eiche
Baumhöhe	16 Meter
Flurname	Schaffertspuck
Koordinaten	703'425 / 272'200
Nutzungsplan der Gemeinde	Landschaftsschutzzone
Vorrang Landschaft gemäss Kant. Richtplan	ausgeprägte Geländeform
Objektname	uesslingen_01
Anzahl Fotos	3

Thurgau

Kantonales Bauminventar

Uesslingen-Buch



Baumart	Eiche
Baumhöhe	22 Meter
Flurname	Bruggacker
Koordinaten	703'275 / 270'175
Nutzungsplan der Gemeinde	Landwirtschaftszone
Vorrang Landschaft gemäss Kant. Richtplan	nein
Objektname	uesslingen_05
Anzahl Fotos	3

Uesslingen-Buch

Baumart	Pappel
Baumhöhe	19 Meter
Flurname	Mittelwiide
Koordinaten	703'600 / 270'300
Nutzungsplan der Gemeinde	Landwirtschaftszone
Vorrang Landschaft gemäss Kant. Richtplan	nein
Objektname	uesslingen_07
Anzahl Fotos	3

Uesslingen-Buch



Baumart	Eiche
Baumhöhe	26 Meter
Flurname	Fäserüüti
Koordinaten	703'625 / 270'650
Nutzungsplan der Gemeinde	Landwirtschaftszone
Vorrang Landschaft gemäss Kant. Richtplan	nein
Objektname	uesslingen_08
Anzahl Fotos	3

Wäldi



Baumart	Birnbaum
Baumhöhe	14 Meter
Flurname	südlich Hefenhausen
Koordinaten	722'325 / 274'900
Nutzungsplan der Gemeinde	Landwirtschaftszone
Vorrang Landschaft gemäss Kant. Richtplan	nein
Objektname	waeldi_02
Anzahl Fotos	1



Baumart	Birnbaum
Baumhöhe	15 Meter
Flurname	Engwilen
Koordinaten	724'375 / 275'100
Nutzungsplan der Gemeinde	Landwirtschaftszone
Vorrang Landschaft gemäss Kant. Richtplan	nein
Objektname	waeldi_05
Anzahl Fotos	1

Wäldi

Baumart	Kastanie
Baumhöhe	19 Meter
Flurname	Hattenhausen, nördlicher Dorfeingang
Koordinaten	722'450 / 276'300
Nutzungsplan der Gemeinde	Landwirtschaftszone
Vorrang Landschaft gemäss Kant. Richtplan	nein
Objektname	waeldi_09
Anzahl Fotos	2

Wängi



Baumart	Linde
Baumhöhe	21 Meter
Flurname	Jakobstal, Neuhof
Koordinaten	713'500 / 262'900
Nutzungsplan der Gemeinde	Landschaftsschutzzone
Vorrang Landschaft gemäss Kant. Richtplan	nein
Objektname	waengi_01
Anzahl Fotos	5

Baumart	Eiche
Baumhöhe	23 Meter
Flurname	Tuttwil
Koordinaten	713'400 / 260'250
Nutzungsplan der Gemeinde	Landwirtschaftszone
Vorrang Landschaft gemäss Kant. Richtplan	nein
Objektname	waengi_03
Anzahl Fotos	4

Wängi

Baumart	Birke
Baumhöhe	18 Meter
Flurname	Wängi, Roosebärg
Koordinaten	714'400 / 262'625
Nutzungsplan der Gemeinde	Landwirtschaftszone
Vorrang Landschaft gemäss Kant. Richtplan	nein
Objektname	waengi_12
Anzahl Fotos	1

Thurgau

Kantonales Bauminventar

Wängi

Baumart	Linde
Baumhöhe	11 Meter
Flurname	Heitersche
Koordinaten	713'150 / 262'600
Nutzungsplan der Gemeinde	Landwirtschaftszone
Vorrang Landschaft gemäss Kant. Richtplan	nein
Objektname	waengi_13
Anzahl Fotos	3

Wängi

Baumart	Linde
Baumhöhe	11 Meter
Flurname	Wängi, Imbach
Koordinaten	715'000 / 262'000
Nutzungsplan der Gemeinde	Landwirtschaftszone
Vorrang Landschaft gemäss Kant. Richtplan	nein
Objektname	waengi_14
Anzahl Fotos	2

Thurgau

Kantonales Bauminventar

Wagenhausen

Baumart	Linde
Baumhöhe	5 Meter
Flurname	Pleuelhuuse
Koordinaten	704'850 / 278'575
Nutzungsplan der Gemeinde	Landschaftsschutzzone
Vorrang Landschaft gemäss Kant. Richtplan	ausgeprägte Geländeform
Objektname	wagenhausen_04
Anzahl Fotos	6

Thurgau

Kantonales Bauminventar

Warth-Weiningen

Baumart	Eiche
Baumhöhe	19 Meter
Flurname	Warth, oberhalb Rebberg
Koordinaten	708'300 / 271'450
Nutzungsplan der Gemeinde	Landwirtschaftszone
Vorrang Landschaft gemäss Kant. Richtplan	nein
Objektname	warth_01
Anzahl Fotos	3

Thurgau

Kantonales Bauminventar

Warth-Weiningen

Baumart	Pappel
Baumhöhe	32 Meter
Flurname	Thurvorland Süd
Koordinaten	708'275 / 270'775
Nutzungsplan der Gemeinde	Landschaftsschutzzone
Vorrang Landschaft gemäss Kant. Richtplan	ausgeprägte Geländeform
Objektname	warth_03
Anzahl Fotos	3

Weinfelden



Baumart	Eiche
Baumhöhe	18 Meter
Flurname	Zelgi
Koordinaten	724'025 / 269'525
Nutzungsplan der Gemeinde	Industriezone
Vorrang Landschaft gemäss Kant. Richtplan	nein
Objektname	weinfelden_02
Anzahl Fotos	3

Weinfelden



Baumart	Linde
Baumhöhe	18 Meter
Flurname	Underau
Koordinaten	723'950 / 270'050
Nutzungsplan der Gemeinde	Landwirtschaftszone
Vorrang Landschaft gemäss Kant. Richtplan	nein
Objektname	weinfelden_08
Anzahl Fotos	1

Weinfelden

Baumart	Fichte
Baumhöhe	23 Meter
Flurname	Underi Wiide
Koordinaten	723'325 / 269'400
Nutzungsplan der Gemeinde	Landschaftsschutzzone
Vorrang Landschaft gemäss Kant. Richtplan	nein
Objektname	weinfelden_09
Anzahl Fotos	1

vom Blitz getroffen und anschliessend gefällt, 2007

Thurgau

Kantonales Bauminventar

Wigoltingen



Baumart	Linde
Baumhöhe	26 Meter
Flurname	Bonau, Schüürlimüli
Koordinaten	720'350 / 271'375
Nutzungsplan der Gemeinde	Landwirtschaftszone
Vorrang Landschaft gemäss Kant. Richtplan	nein
Objektname	wigoltingen_01
Anzahl Fotos	5

Wigoltingen

Baumart	Linde
Baumhöhe	19 Meter
Flurname	Bonau, Schüürli
Koordinaten	720'100 / 271'450
Nutzungsplan der Gemeinde	Landwirtschaftszone
Vorrang Landschaft gemäss Kant. Richtplan	nein
Objektname	wigoltingen_02
Anzahl Fotos	2

Wigoltingen

Baumart	Nussbaum
Baumhöhe	16 Meter
Flurname	südwestlich Illhart
Koordinaten	719'475 / 274'825
Nutzungsplan der Gemeinde	Landwirtschaftszone
Vorrang Landschaft gemäss Kant. Richtplan	nein
Objektname	wigoltingen_09
Anzahl Fotos	1



Baumart	Eiche
Baumhöhe	18 Meter
Flurname	Ziegelhütte, Halde
Koordinaten	724'650 / 274'200
Nutzungsplan der Gemeinde	Landwirtschaftszone
Vorrang Landschaft gemäss Kant. Richtplan	nein
Objektname	wigoltingen_14
Anzahl Fotos	4

Wigoltingen



Baumart	Nussbaum
Baumhöhe	13 Meter
Flurname	südwestlich Illhart
Koordinaten	719'600 / 274'875
Nutzungsplan der Gemeinde	Landwirtschaftszone
Vorrang Landschaft gemäss Kant. Richtplan	nein
Objektname	wigoltingen_15
Anzahl Fotos	1

Wigoltingen



Baumart	Weide
Baumhöhe	18 Meter
Flurname	Tangwang
Koordinaten	720'200 / 272'475
Nutzungsplan der Gemeinde	Landschaftsschutzzone
Vorrang Landschaft gemäss Kant. Richtplan	nein
Objektname	wigoltingen_17
Anzahl Fotos	3

Wigoltingen



Baumart	Esche
Baumhöhe	21 Meter
Flurname	Gillhof
Koordinaten	721'250 / 272'150
Nutzungsplan der Gemeinde	Landwirtschaftszone
Vorrang Landschaft gemäss Kant. Richtplan	nein
Objektname	wigoltingen_19
Anzahl Fotos	1

Wuppenau

Baumart	Linde
Baumhöhe	18 Meter
Flurname	Rämischberg
Koordinaten	726'025 / 263'375
Nutzungsplan der Gemeinde	Landwirtschaftszone
Vorrang Landschaft gemäss Kant. Richtplan	ausgeprägte Geländeform
Objektname	wuppenau_01
Anzahl Fotos	2

Wuppenau

Baumart	Esche
Baumhöhe	20 Meter
Flurname	südöstlich Greutisberg
Koordinaten	724'975 / 261'825
Nutzungsplan der Gemeinde	Landschaftsschutzzone
Vorrang Landschaft gemäss Kant. Richtplan	nein
Objektname	wuppenau_02
Anzahl Fotos	2

Wuppenau



Baumart	Linde
Baumhöhe	18 Meter
Flurname	Geftenau
Koordinaten	726'575 / 262'700
Nutzungsplan der Gemeinde	Landwirtschaftszone
Vorrang Landschaft gemäss Kant. Richtplan	nein
Objektname	wuppenau_04
Anzahl Fotos	2

Wuppenau

Baumart	Linde
Baumhöhe	12 Meter
Flurname	Ruedewiil, Schauge
Koordinaten	727'825 / 261'150
Nutzungsplan der Gemeinde	Landschaftsschutzzone
Vorrang Landschaft gemäss Kant. Richtplan	ausgeprägte Geländeform
Objektname	wuppenau_05
Anzahl Fotos	3



Baumart	Nussbaum
Baumhöhe	20 Meter
Flurname	Geftenau
Koordinaten	726'800 / 262'825
Nutzungsplan der Gemeinde	Landwirtschaftszone
Vorrang Landschaft gemäss Kant. Richtplan	nein
Objektname	wuppenau_12
Anzahl Fotos	3

Wuppenau



Baumart	Birnbaum
Baumhöhe	17 Meter
Flurname	Büel
Koordinaten	725'750 / 262'975
Nutzungsplan der Gemeinde	Landwirtschaftszone
Vorrang Landschaft gemäss Kant. Richtplan	empfindliche Bereiche
Objektname	wuppenau_13
Anzahl Fotos	1

Zihlschlacht-Sitterdorf



Baumart	Eiche
Baumhöhe	21 Meter
Flurname	Wiile
Koordinaten	737'600 / 264'000
Nutzungsplan der Gemeinde	Landwirtschaftszone
Vorrang Landschaft gemäss Kant. Richtplan	besonders schöne Kulturlandschaft
Objektname	zihlschlacht_08
Anzahl Fotos	2

Thurgau

Kantonales Bauminventar

Zihlschlacht-Sitterdorf

Baumart	Linde
Baumhöhe	15 Meter
Flurname	Neuguet
Koordinaten	739'525 / 263'000
Nutzungsplan der Gemeinde	Landschaftsschutzzone
Vorrang Landschaft gemäss Kant. Richtplan	empfindliche Bereiche
Objektname	zihlschlacht_10
Anzahl Fotos	1

Thurgau

Kantonales Bauminventar

Zihlschlacht-Sitterdorf

Baumart	Eiche
Baumhöhe	15 Meter
Flurname	Helmishueb, Breiti
Koordinaten	740'450 / 264'425
Nutzungsplan der Gemeinde	Landschaftsschutzzone
Vorrang Landschaft gemäss Kant. Richtplan	nein
Objektname	zihlschlacht_14
Anzahl Fotos	1