

# Kantonaler Richtplan





**Änderungen 2011:  
Strassenbauvorhaben BTS / OLS**

Masstab 1 : 50'000










September 2011

Quelle: Bundesamt für Landestopographie  
Quelle: Kantonale Verwaltung Thurgau  
© 2011 Amt für Raumplanung des Kantons Thurgau

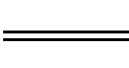












## 1. Siedlung

-  Siedlungsgebiete (1.1)
-  Gebiete mit zu prüfender Nutzung (1.4)
-  Abgrenzungen des Siedlungsgebietes (1.5)
-  Ortsbildschutzgebiete (1.8)  
besonders wertvoll / wertvoll








## 2. Landschaft

-  Landwirtschaftsgebiete (2.2)
-  Fruchtfolgeflächen (2.2)
-  Gebiete mit Vorrang Landschaft (2.3)
-  Naturschutzgebiete (2.4)
-  Gebiete mit Vernetzungsfunktion (2.5)
-  Ausbreitungshindernisse (2.6)
-  Fischauftstieghindernisse / andere Hindernisse
-  Wald (2.7)
-  Gewässer (2.9)




## 3. Verkehr

-  Hochleistungsstrassen richtungsgetreunt (3.2)
-  Hochleistungsstrassen mit Gegenverkehr (3.2)  
bestehend / geplant
-  Anschlussbauwerke (3.2) bestehend / geplant
-  Übergordnete Hauptverkehrsstrassen (3.2)  
bestehend / geplant
-  Massnahmen Verkehrsfluss (3.2) geplant
-  Bahnlmnen, doppelspurige Normalspur (3.4 / 3.5)  
bestehend / geplant
-  Bahnlmnen, einspurige Normalspur (3.4 / 3.5)  
Ausbau Doppelspurabschnitte und  
Kreuzungsstationen
-  Bahnlmnen, Schmalspur (3.4 / 3.5)
-  Kreuzungsstationen / Bahnstationen (3.4) geplant
-  Bahnhofgebiete (3.6)
-  Personenschiffahrt (3.8) bestehend / geplant
-  Schiffsanlegestellen (3.8) bestehend / geplant
-  Flugfelder (3.9)

## 4. Versorgung und Entsorgung

-  Hochspannungs-Freileitungen (4.2)  
bestehend / geplant
-  Hochspannungskabel (4.2) bestehend / geplant
-  Unterwerke (4.2) bestehend / geplant
-  Abbau- und Ablagerungsgebiete (4.3)
-  Reaktor- und Reststoffdeponiestandorte (4.4)  
bestehend / geplant
-  Inertstoffdeponiestandorte (4.4)  
bestehend / geplant
-  Reservestandorte für Deponien (4.4) geplant

## 5. Weitere Raumnutzungen

-  Gebiete der Intensivholzung (5.1)
-  Bootsstationierungen (5.2) bestehend / geplant
-  Schiessanlagen, multifunktional (5.4)  
bestehend / geplant

3.201 Die in der Karte eingetragenen Nummern verweisen  
auf die entsprechenden Vorhaben im Richtplaninhalt.  
(3.2) Die Zahl in Klammern entspricht der Ziffernummer  
im Richtplantext und Erläuterungen.

