Bezeichnung Kleinsiedlung	**Hohenrain**
Gemeinde	**Wäldi**
KS-ID	*K320*
x-Koordinate, y-Koordinate	2723864, 1277674
Zonentyp aktuell	Weilerzone
Anzahl Wohngebäude (GWS 2020)	4
Anzahl Wohngebäude gem. Rückmeldung der Gemeinden	keine Bemerkung
Anzahl Gebäude total (AV fortlaufend)	7
Fläche [ha]	1.15
Anzahl Fraktionen	1
Angrenzend an Kantonsgrenze	nein
Beurteilung K1 "historisch gewachsen"	erfüllt
Beurteilung K2 "5 Wohnbauten"	nicht erfüllt
Beurteilung K3 "Geschlossenheit"	Distanz innerhalb: erfüllt Kompaktheit: erfüllt
Beurteilung K4 "räumliche Zäsur"	erfüllt
Beurteilung K5 "Erschliessung"	erfüllt
Beurteilung K6 "Stützpunktfunktion"	erfüllt
Beurteilung Bauzone nach Art. 15 RPG	nicht erfüllt
Zonenzuteilung neu	**Landwirtschaftszone nach Art. 16 RPG oder Landschaftsschutzzone nach Art. 17 RPG**
Bemerkung	

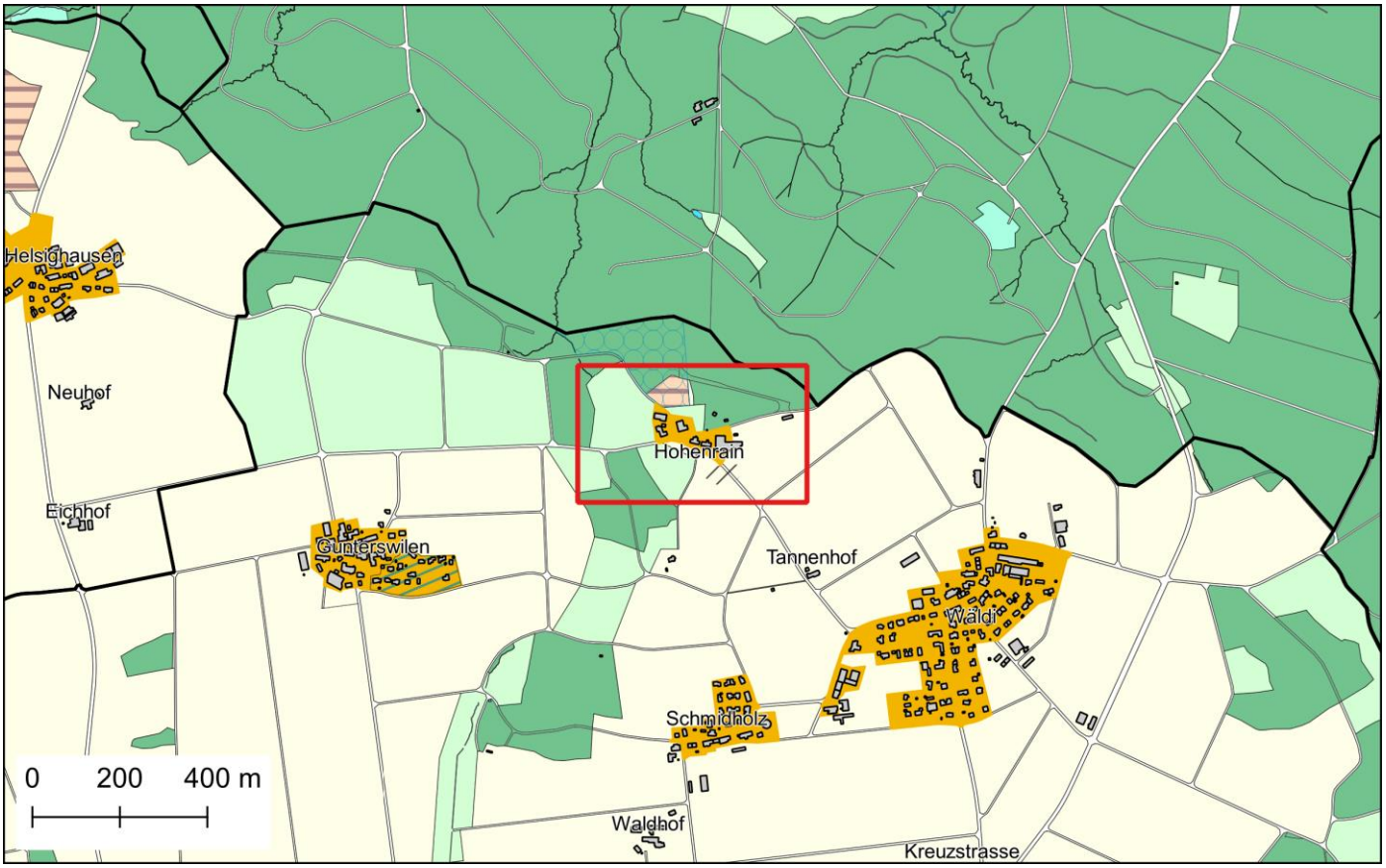

KS-ID	Gemeinde	Bezeichnung Kleinsiedlung
K320	Wäldi	Hohenrain

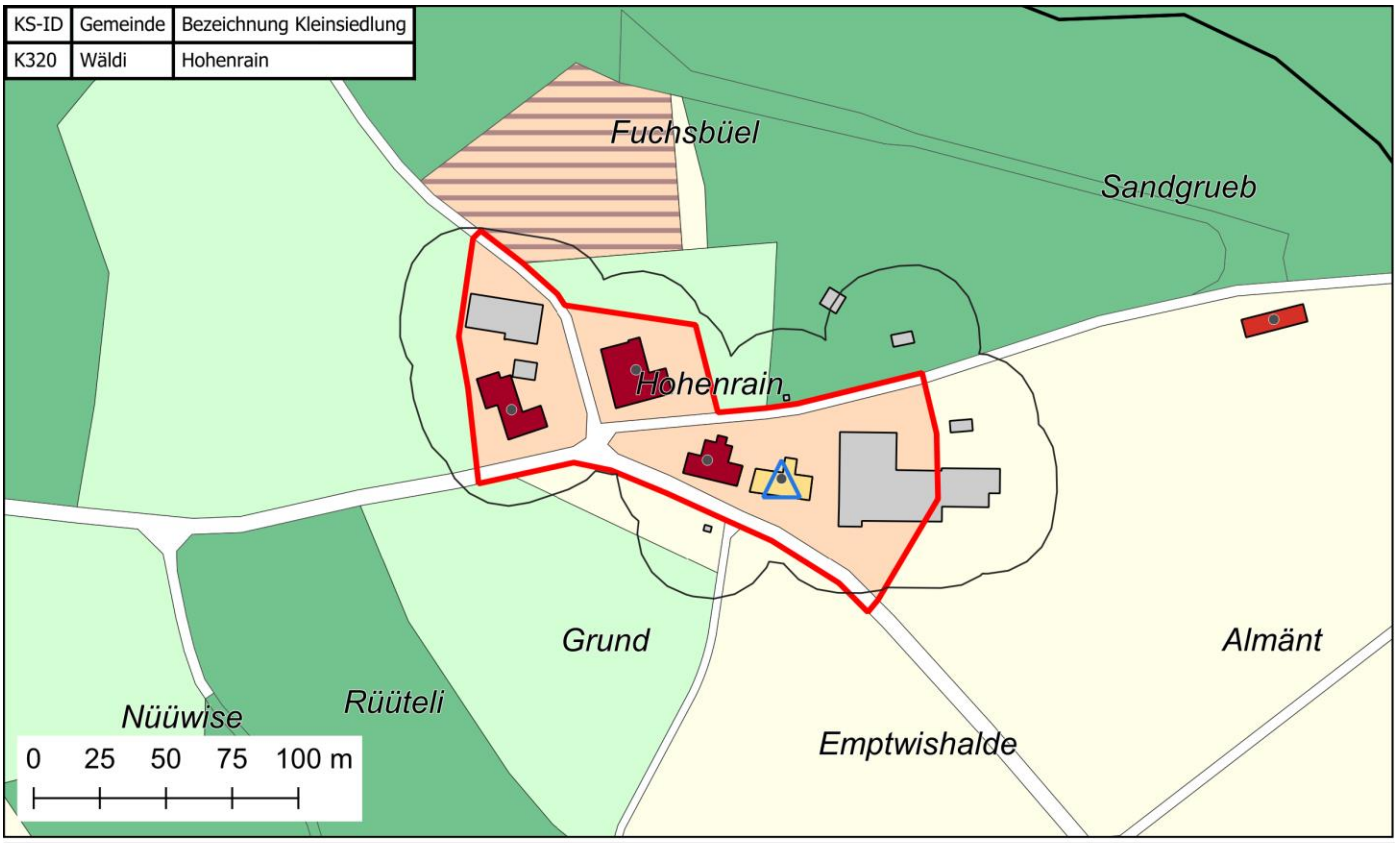

Kleinsiedlung (prov.)
Siedlungsbegrenzungslinie gemäss KRP
Beschäftigte Sektor 1
Beschäftigte Sektor 2 oder 3
Bewohntes Gebäude

Bauperiode der Gebäude mit Wohnnutzung
- vor 1919
- 1919-1945
- 1946-1960
- 1961-1980
- 1981-2000
- ab 2001

Gebäude ohne Wohnnutzung
Geschlossenes Siedlungsbild
Gemeindegrenze
Kantonsgrenze

Bezeichnung Kleinsiedlung	**Schmidholz**
Gemeinde	**Wäldi**
KS-ID	*K321*
x-Koordinate, y-Koordinate	2723934, 1277023
Zonentyp aktuell	Dorfzone 2
Anzahl Wohngebäude (GWS 2020)	22
Anzahl Wohngebäude gem. Rückmeldung der Gemeinden	keine Bemerkung
Anzahl Gebäude total (AV fortlaufend)	29
Fläche [ha]	1.96
Anzahl Fraktionen	1
Angrenzend an Kantonsgrenze	nein
Beurteilung K1 "historisch gewachsen"	nicht relevant
Beurteilung K2 "5 Wohnbauten"	nicht relevant
Beurteilung K3 "Geschlossenheit"	Distanz innerhalb: nicht relevant Kompaktheit: nicht relevant
Beurteilung K4 "räumliche Zäsur"	nicht relevant
Beurteilung K5 "Erschliessung"	nicht relevant
Beurteilung K6 "Stützpunktfunktion"	nicht relevant
Beurteilung Bauzone nach Art. 15 RPG	erfüllt
Zonenzuteilung neu	**Bauzone nach Art. 15 RPG**
Bemerkung	

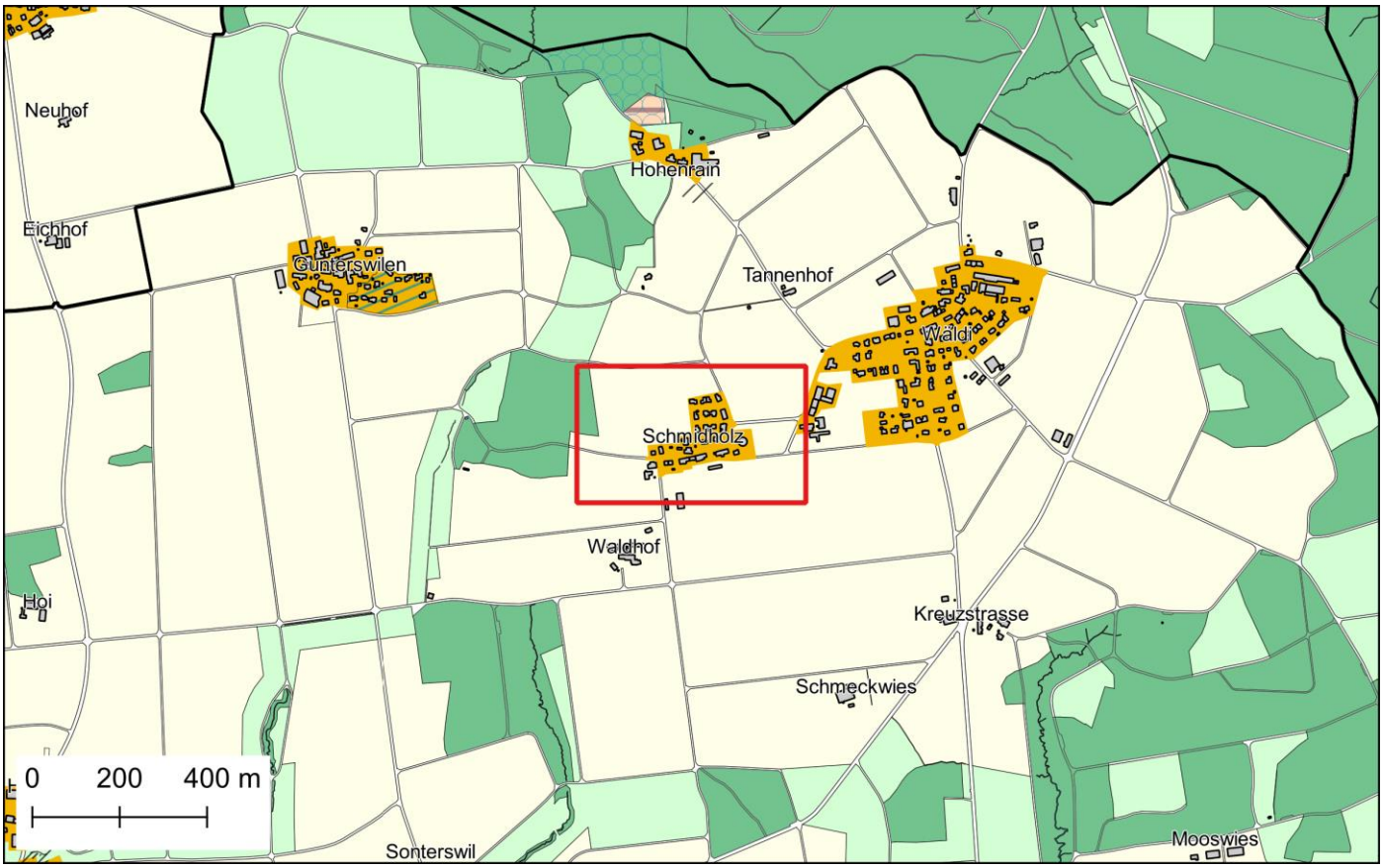

KS-ID	Gemeinde	Bezeichnung Kleinsiedlung
K321	Wäldi	Schmidholz

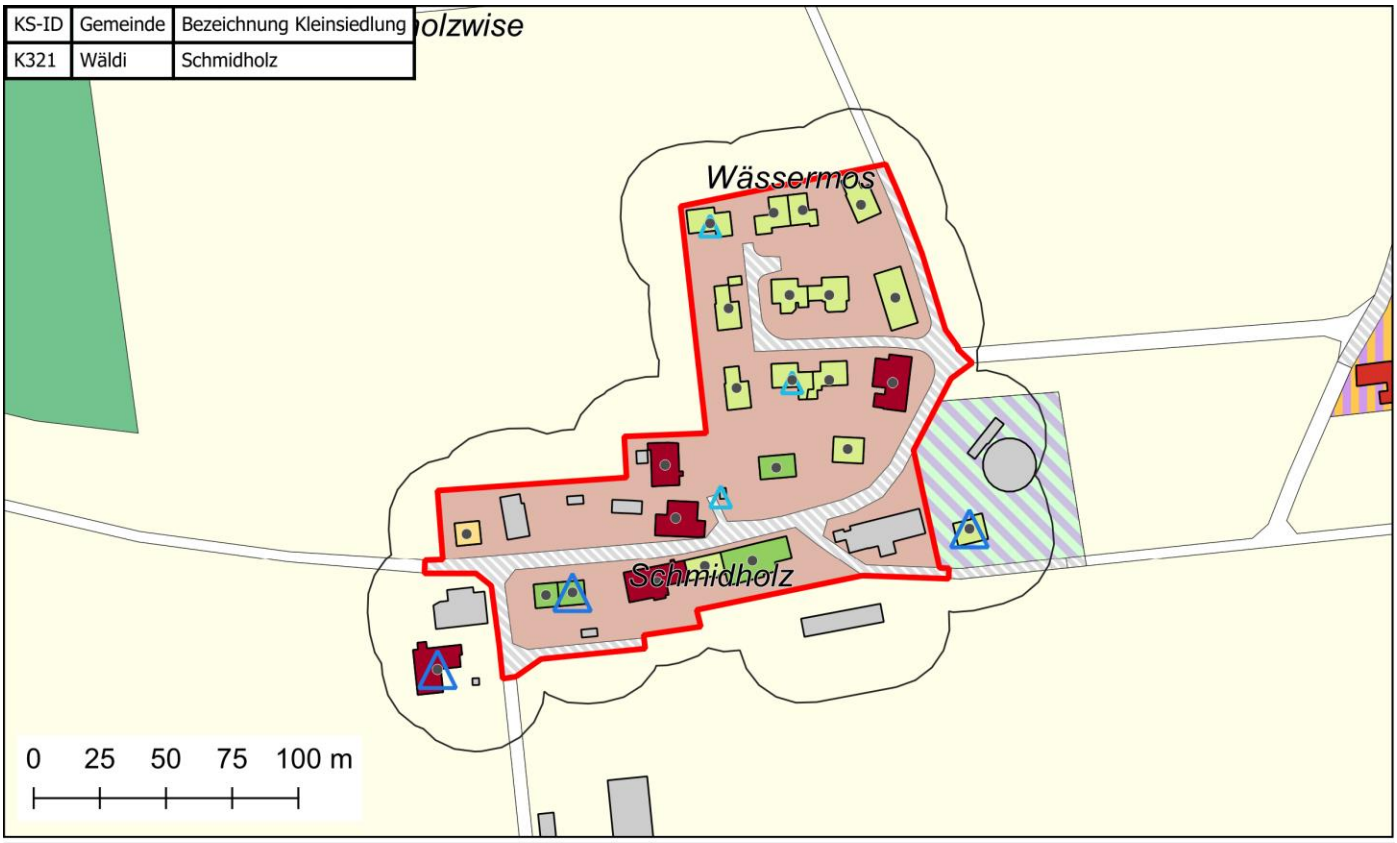

Kleinsiedlung (prov.)
Siedlungsbegrenzungslinie gemäss KRP
Beschäftigte Sektor 1
Beschäftigte Sektor 2 oder 3
Bewohntes Gebäude

Bauperiode der Gebäude mit Wohnnutzung
vor 1919
1919-1945
1946-1960
1961-1980
1981-2000
ab 2001
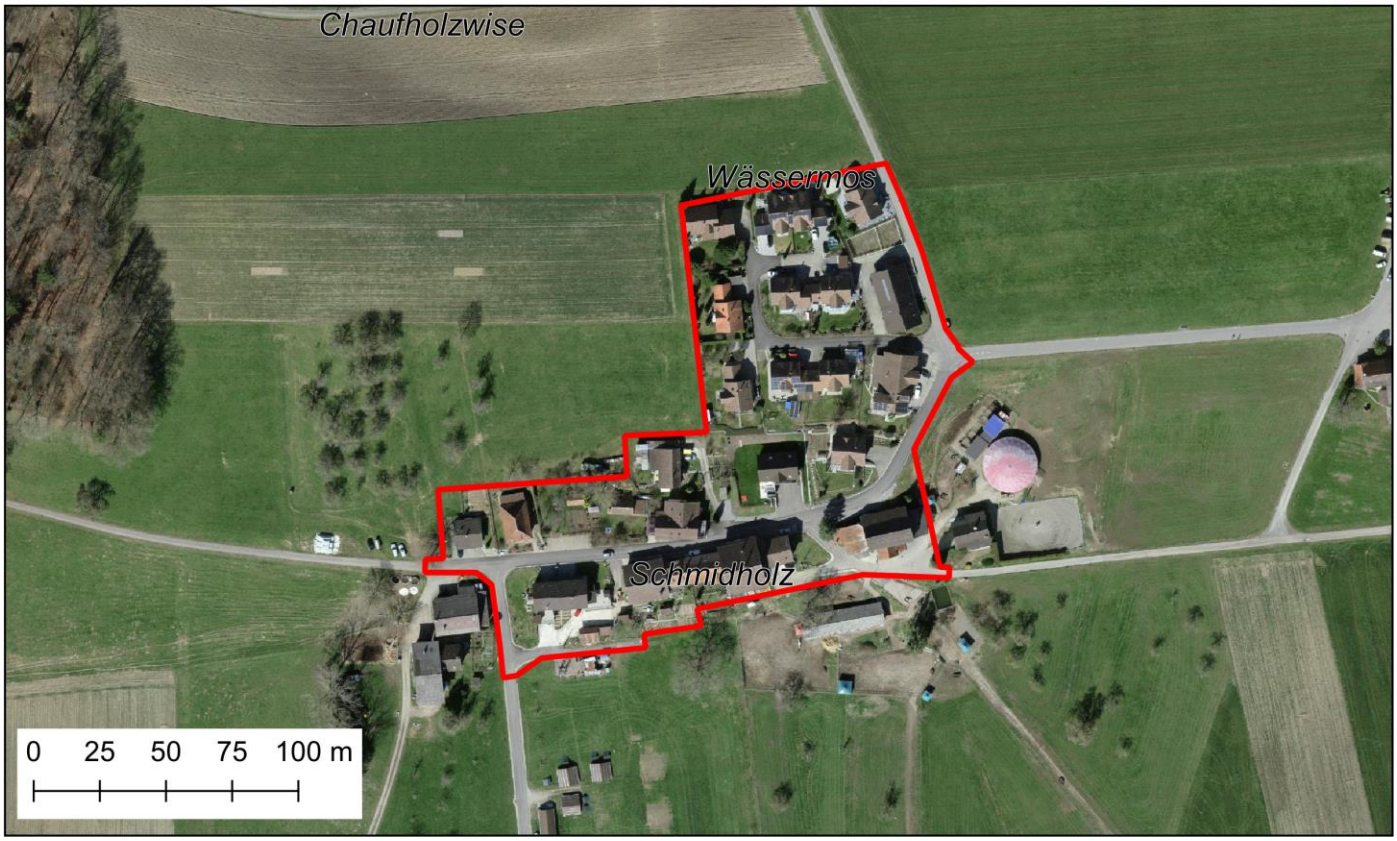
Gebäude ohne Wohnnutzung
Geschlossenes Siedlungsbild
Gemeindegrenze
Kantonsgrenze