Bezeichnung Kleinsiedlung	**Aufhofen**
Gemeinde	**Thundorf**
KS-ID	*K302*
x-Koordinate, y-Koordinate	2715463, 1267412
Zonentyp aktuell	Weilerzone
Anzahl Wohngebäude (GWS 2020)	22
Anzahl Wohngebäude gem. Rückmeldung der Gemeinden	keine Rückmeldung
Anzahl Gebäude total (AV fortlaufend)	49
Fläche [ha]	4.35
Anzahl Fraktionen	1
Angrenzend an Kantonsgrenze	nein
Beurteilung K1 "historisch gewachsen"	nicht relevant
Beurteilung K2 "5 Wohnbauten"	nicht relevant
Beurteilung K3 "Geschlossenheit"	Distanz innerhalb: nicht relevant Kompaktheit: nicht relevant
Beurteilung K4 "räumliche Zäsur"	nicht relevant
Beurteilung K5 "Erschliessung"	nicht relevant
Beurteilung K6 "Stützpunktfunktion"	nicht relevant
Beurteilung Bauzone nach Art. 15 RPG	erfüllt
Zonenzuteilung neu	**Bauzone nach Art. 15 RPG**
Bemerkung	

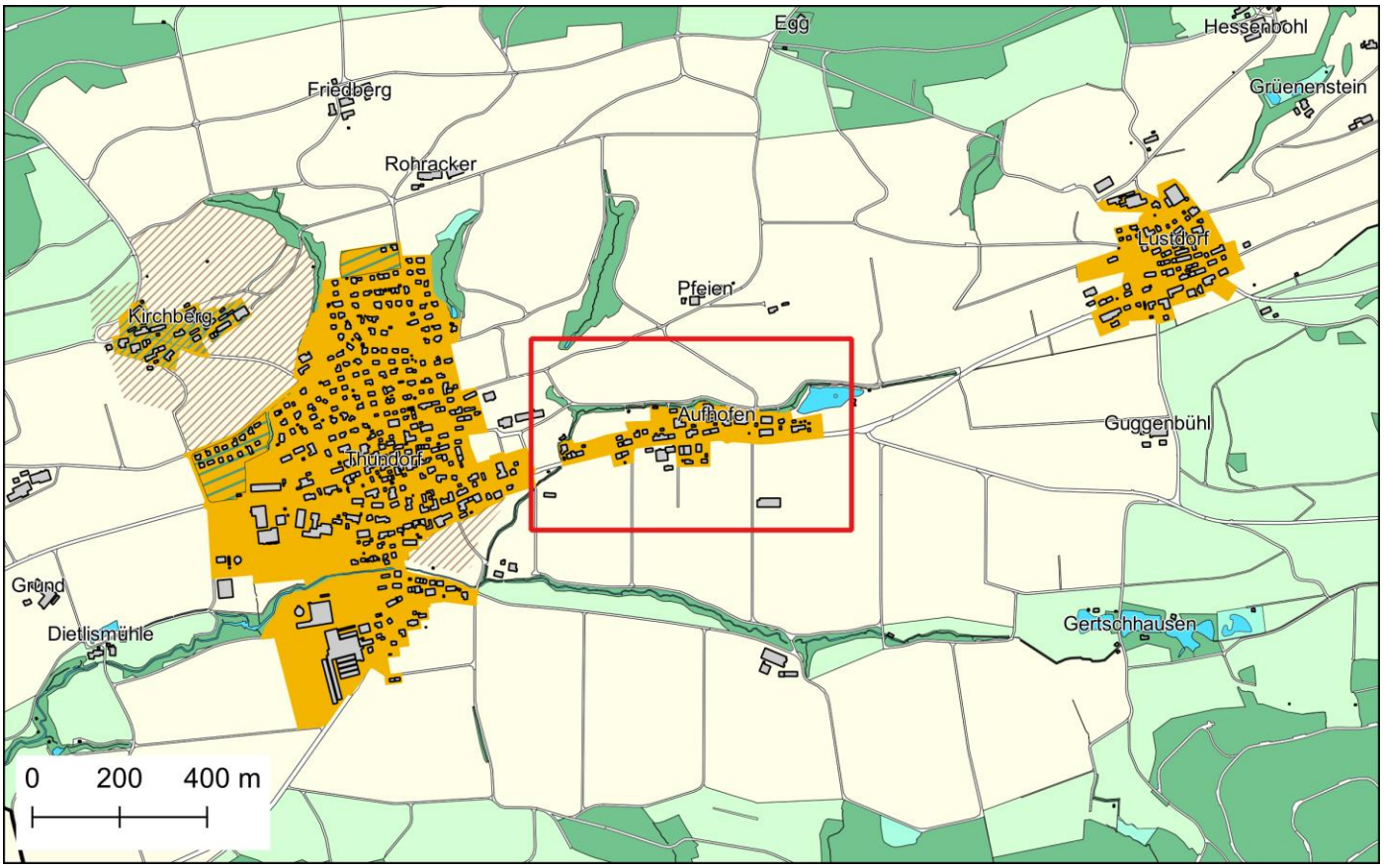

KS-ID	Gemeinde	Bezeichnung Kleinsiedlung
K302	Thundorf	Aufhofen

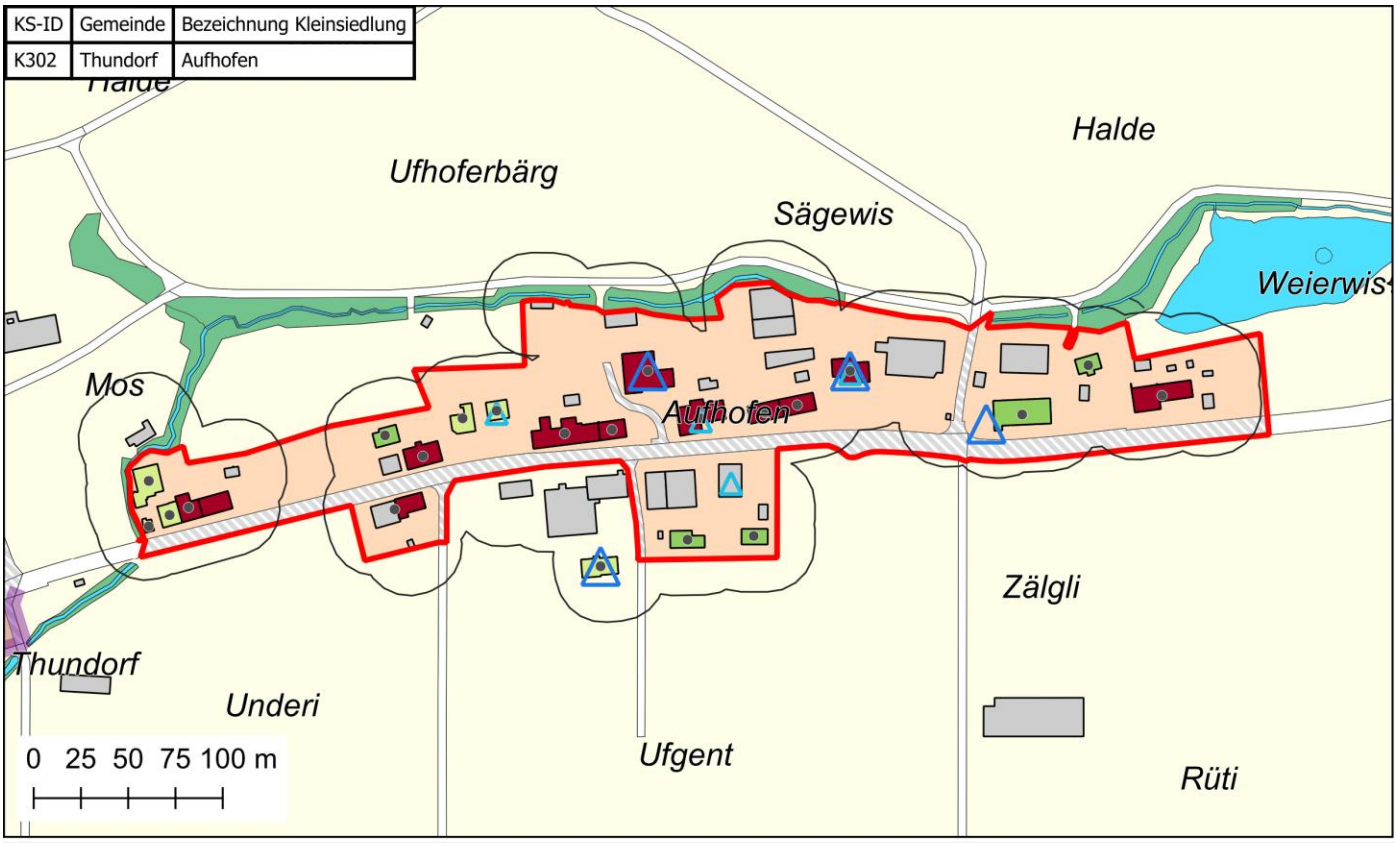

Kleinsiedlung (prov.)
Siedlungsbegrenzungslinie gemäss KRP
Beschäftigte Sektor 1
Beschäftigte Sektor 2 oder 3
Bewohntes Gebäude

Bauperiode der Gebäude mit Wohnnutzung
vor 1919
1919-1945
1946-1960
1961-1980
1981-2000
ab 2001

Gebäude ohne Wohnnutzung
Geschlossenes Siedlungsbild
Gemeindegrenze
Kantonsgrenze

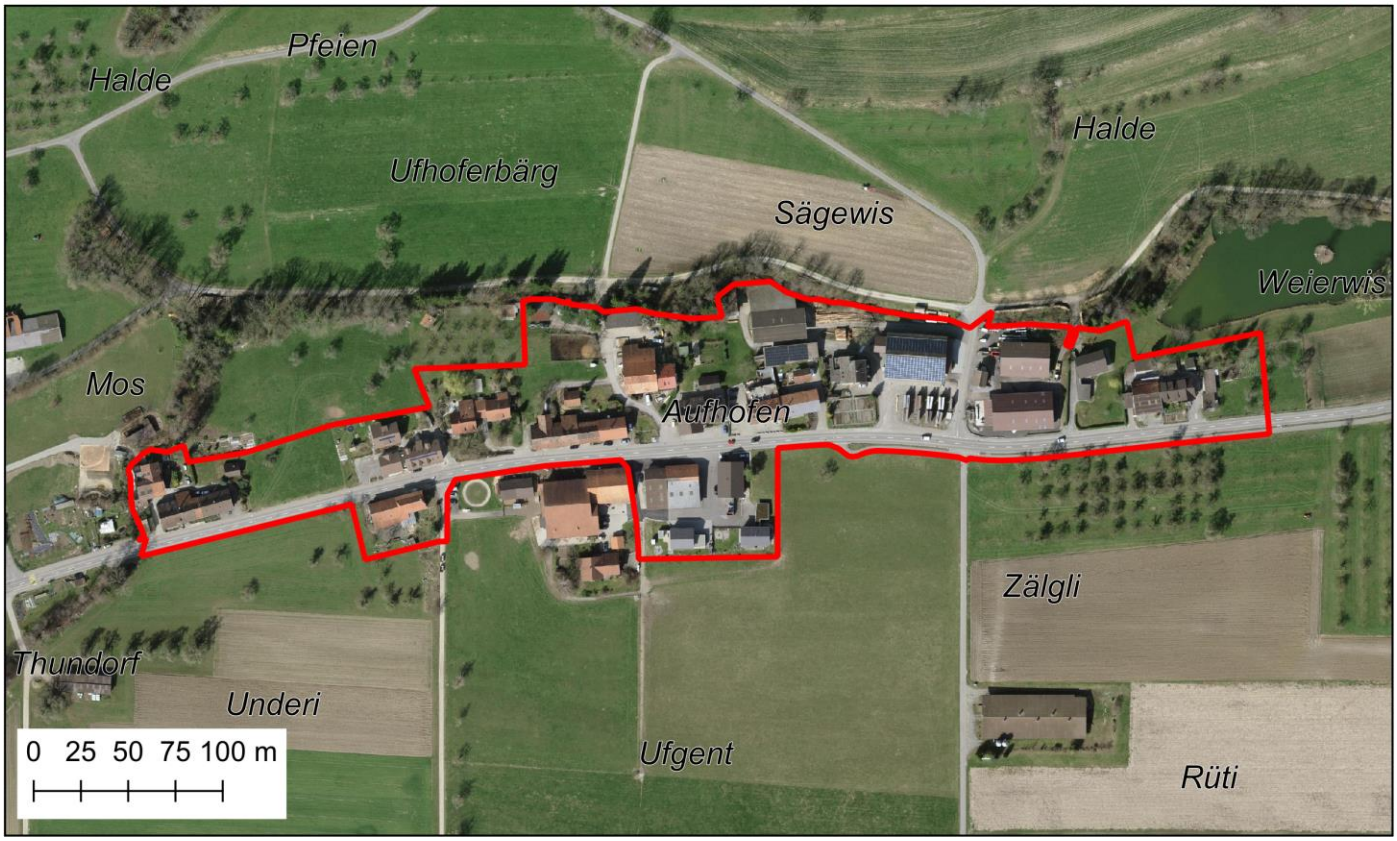

Bezeichnung Kleinsiedlung	**Kirchberg**
Gemeinde	**Thundorf**
KS-ID	*K303*
x-Koordinate, y-Koordinate	2714263, 1267649
Zonentyp aktuell	Weilerzone
Anzahl Wohngebäude (GWS 2020)	16
Anzahl Wohngebäude gem. Rückmeldung der Gemeinden	keine Rückmeldung
Anzahl Gebäude total (AV fortlaufend)	30
Fläche [ha]	2.34
Anzahl Fraktionen	1
Angrenzend an Kantonsgrenze	nein
Beurteilung K1 "historisch gewachsen"	nicht relevant
Beurteilung K2 "5 Wohnbauten"	nicht relevant
Beurteilung K3 "Geschlossenheit"	Distanz innerhalb: nicht relevant Kompaktheit: nicht relevant
Beurteilung K4 "räumliche Zäsur"	nicht relevant
Beurteilung K5 "Erschliessung"	nicht relevant
Beurteilung K6 "Stützpunktfunktion"	nicht relevant
Beurteilung Bauzone nach Art. 15 RPG	erfüllt
Zonenzuteilung neu	**Bauzone nach Art. 15 RPG**
Bemerkung	

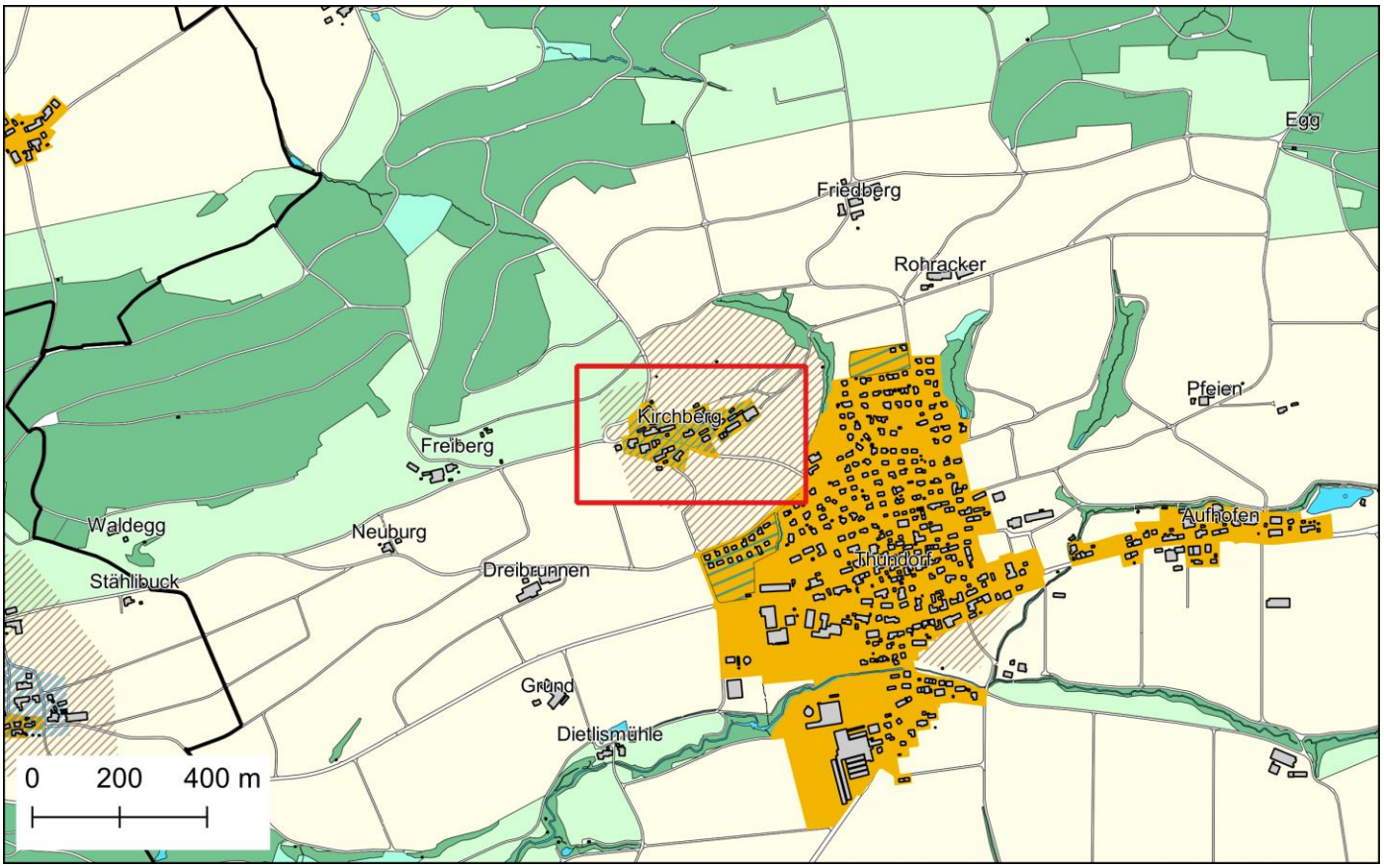

KS-ID	Gemeinde	Bezeichnung Kleinsiedlung
K303	Thundorf	Kirchberg

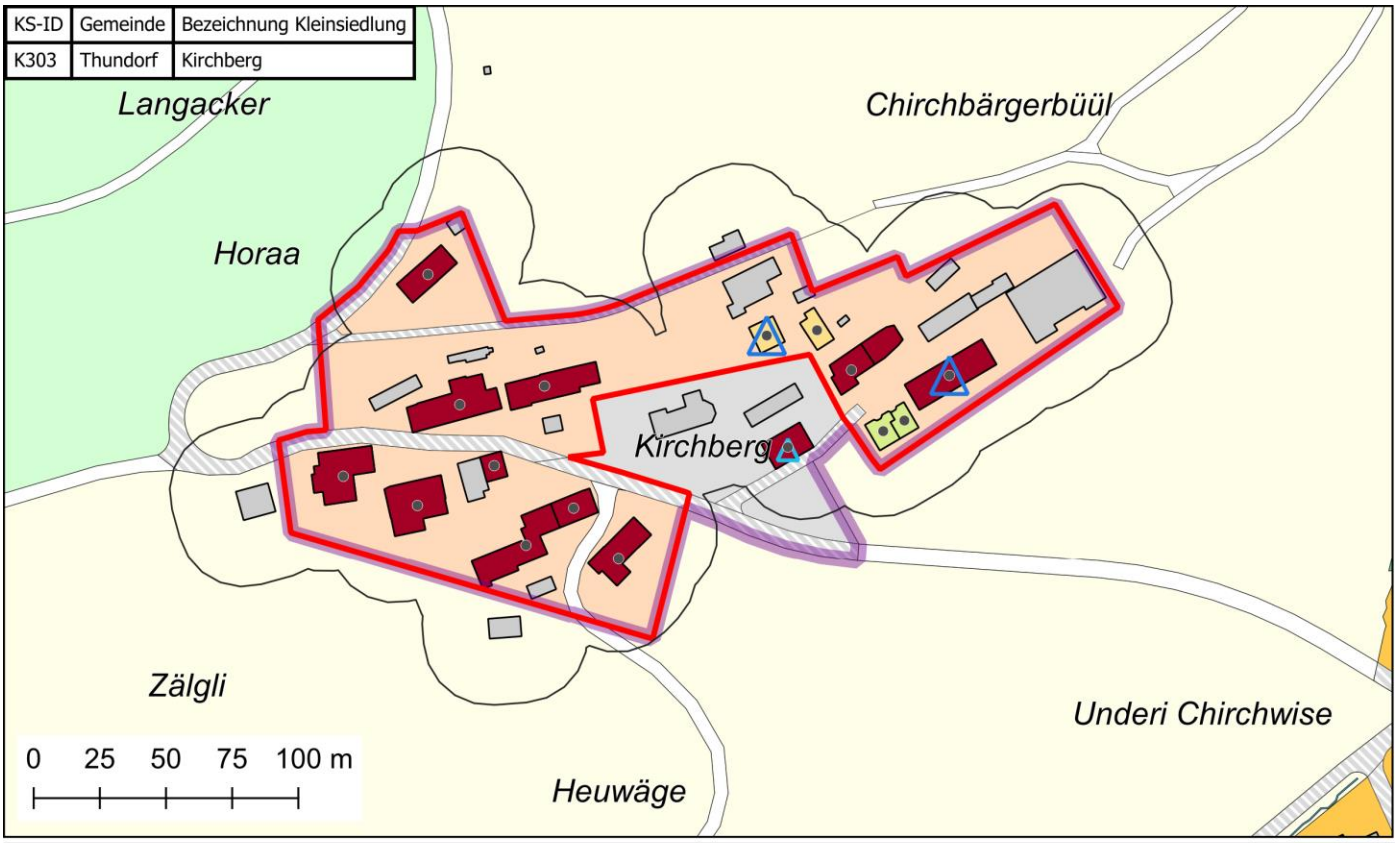

Kleinsiedlung (prov.)
Siedlungsbegrenzungslinie gemäss KRP
Beschäftigte Sektor 1
Beschäftigte Sektor 2 oder 3
Bewohntes Gebäude

Bauperiode der Gebäude mit Wohnnutzung
vor 1919
1919-1945
1946-1960
1961-1980
1981-2000
ab 2001

Gebäude ohne Wohnnutzung
Geschlossenes Siedlungsbild
Gemeindegrenze
Kantonsgrenze

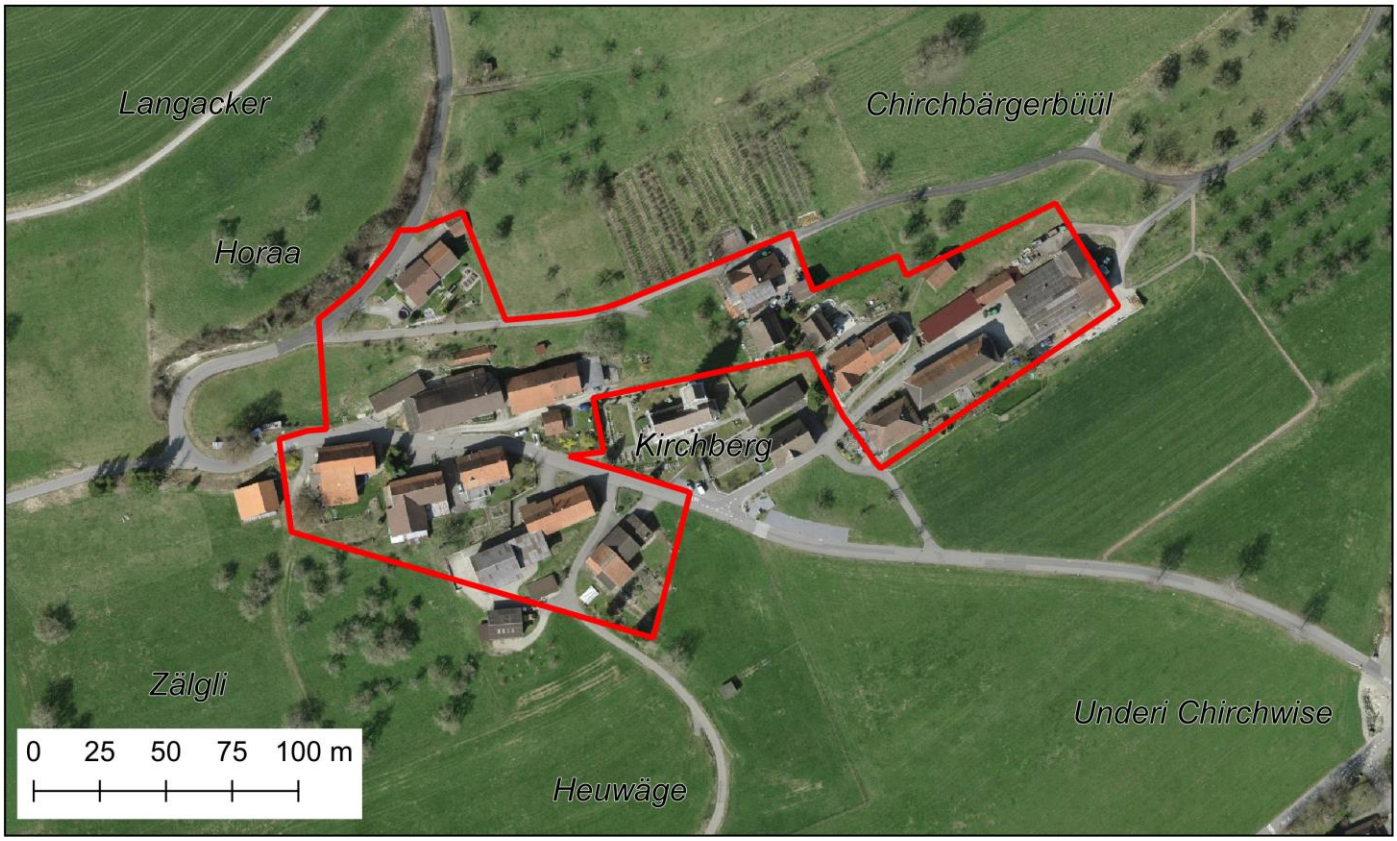

Bezeichnung Kleinsiedlung	**Oberrüti**
Gemeinde	**Thundorf**
KS-ID	*K304*
x-Koordinate, y-Koordinate	2713499, 1268667
Zonentyp aktuell	Landwirtschaftszone, Landschaftsschutzzone
Anzahl Wohngebäude (GWS 2020)	6
Anzahl Wohngebäude gem. Rückmeldung der Gemeinden	keine Rückmeldung
Anzahl Gebäude total (AV fortlaufend)	19
Fläche [ha]	3.60
Anzahl Fraktionen	1
Angrenzend an Kantonsgrenze	nein
Beurteilung K1 "historisch gewachsen"	erfüllt
Beurteilung K2 "5 Wohnbauten"	erfüllt
Beurteilung K3 "Geschlossenheit"	Distanz innerhalb: erfüllt Kompaktheit: erfüllt
Beurteilung K4 "räumliche Zäsur"	erfüllt
Beurteilung K5 "Erschliessung"	erfüllt
Beurteilung K6 "Stützpunktfunktion"	erfüllt
Beurteilung Bauzone nach Art. 15 RPG	nicht erfüllt
Zonenzuteilung neu	**Zone nach Art. 18 RPG/Art. 33 RPV**
Bemerkung	

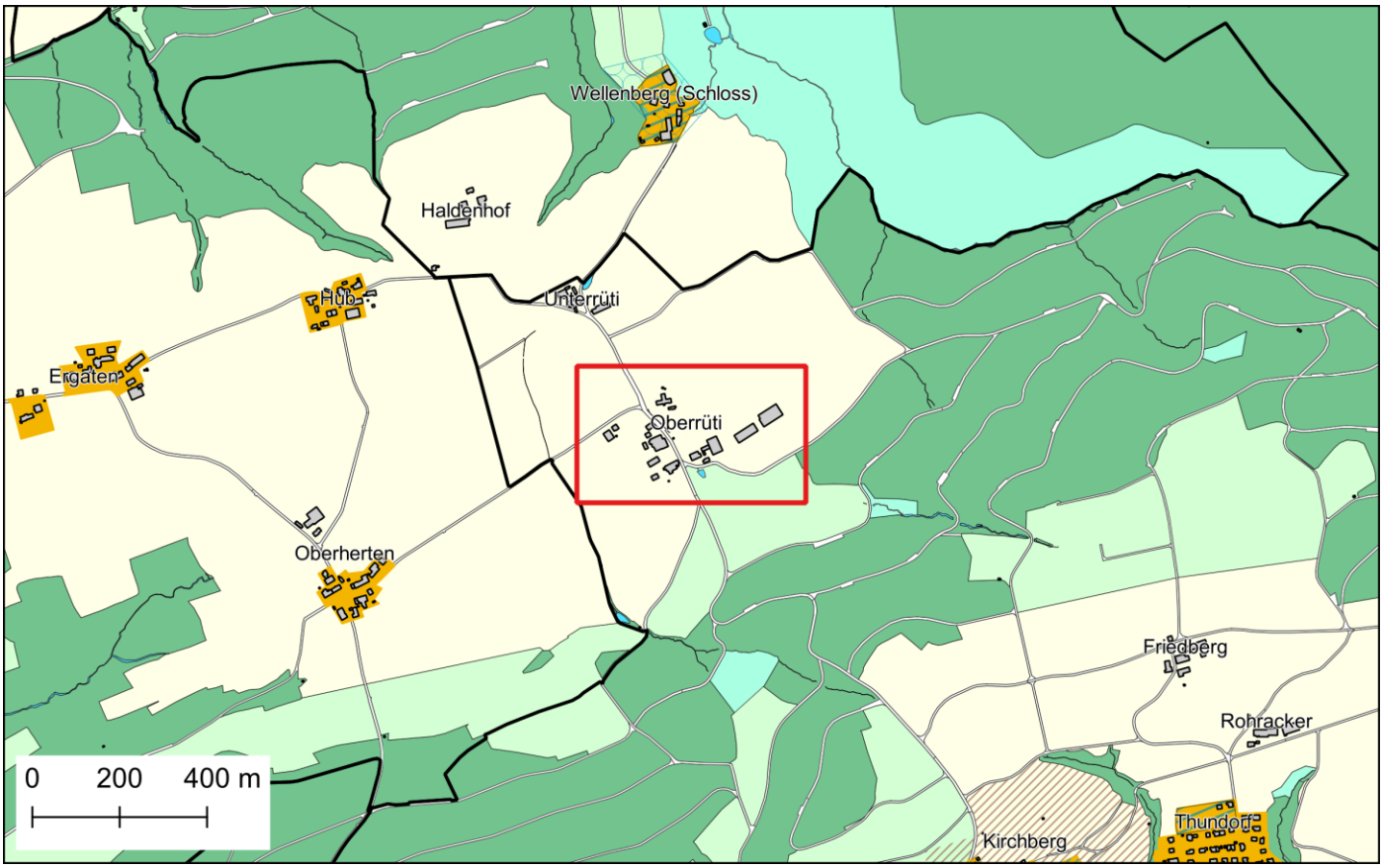

KS-ID	Gemeinde	Bezeichnung Kleinsiedlung
K304	Thundorf	Oberrüti

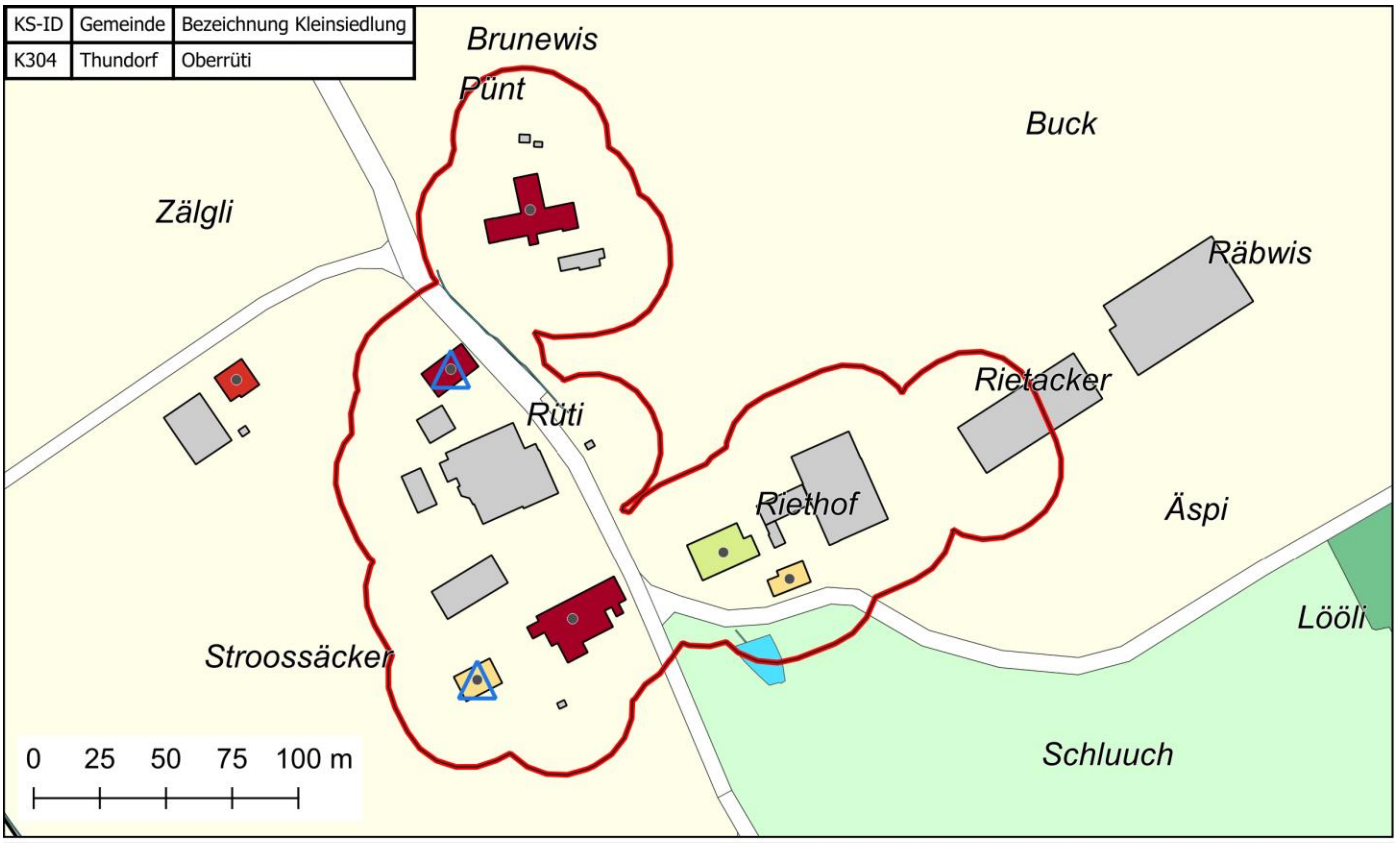

Kleinsiedlung (prov.)
Siedlungsbegrenzungslinie gemäss KRP
Beschäftigte Sektor 1
Beschäftigte Sektor 2 oder 3
Bewohntes Gebäude

Bauperiode der Gebäude mit Wohnnutzung
vor 1919
1919-1945
1946-1960
1961-1980
1981-2000
ab 2001

Gebäude ohne Wohnnutzung
Geschlossenes Siedlungsbild
Gemeindegrenze
Kantonsgrenze