Bezeichnung Kleinsiedlung	**Langenhart**
Gemeinde	**Müllheim**
KS-ID	*K234*
x-Koordinate, y-Koordinate	2718477, 1275020
Zonentyp aktuell	Weilerzone
Anzahl Wohngebäude (GWS 2020)	8
Anzahl Wohngebäude gem. Rückmeldung der Gemeinden	keine Bemerkung
Anzahl Gebäude total (AV fortlaufend)	15
Fläche [ha]	1.62
Anzahl Fraktionen	1
Angrenzend an Kantonsgrenze	nein
Beurteilung K1 "historisch gewachsen"	erfüllt
Beurteilung K2 "5 Wohnbauten"	erfüllt
Beurteilung K3 "Geschlossenheit"	Distanz innerhalb: erfüllt (*) Kompaktheit: erfüllt (*)
Beurteilung K4 "räumliche Zäsur"	erfüllt
Beurteilung K5 "Erschliessung"	erfüllt
Beurteilung K6 "Stützpunktfunktion"	erfüllt
Beurteilung Bauzone nach Art. 15 RPG	nicht erfüllt
Zonenzuteilung neu	**Zone nach Art. 18 RPG/Art. 33 RPV (*)**
Bemerkung	(*) Beurteilung bezieht sich nur auf den südlichen Teil; nördlicher Teil der Kleinsiedlung: Zuweisung zu Lw

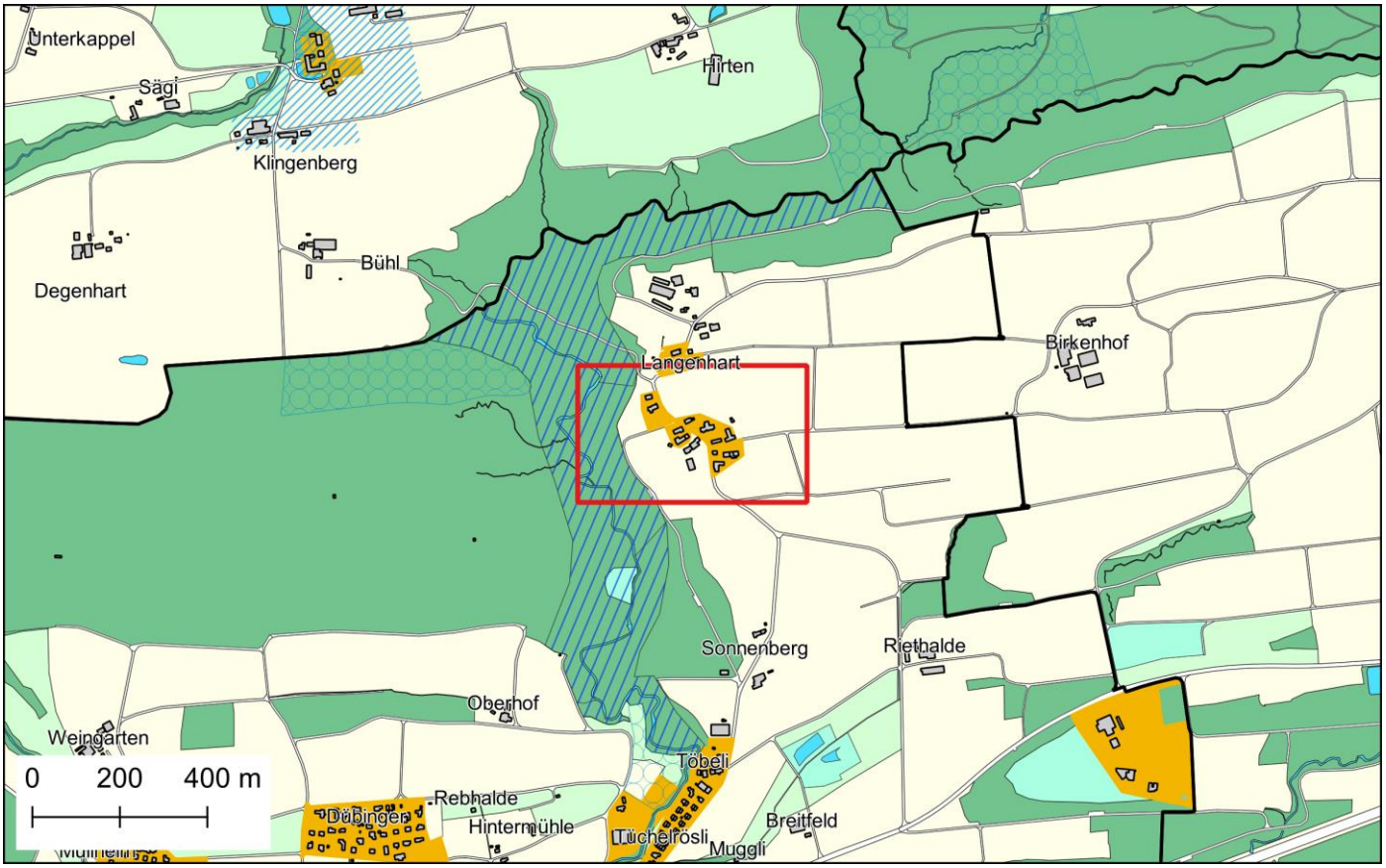

KS-ID	Gemeinde	Bezeichnung Kleinsiedlung
K234	Müllheim	Langenhart

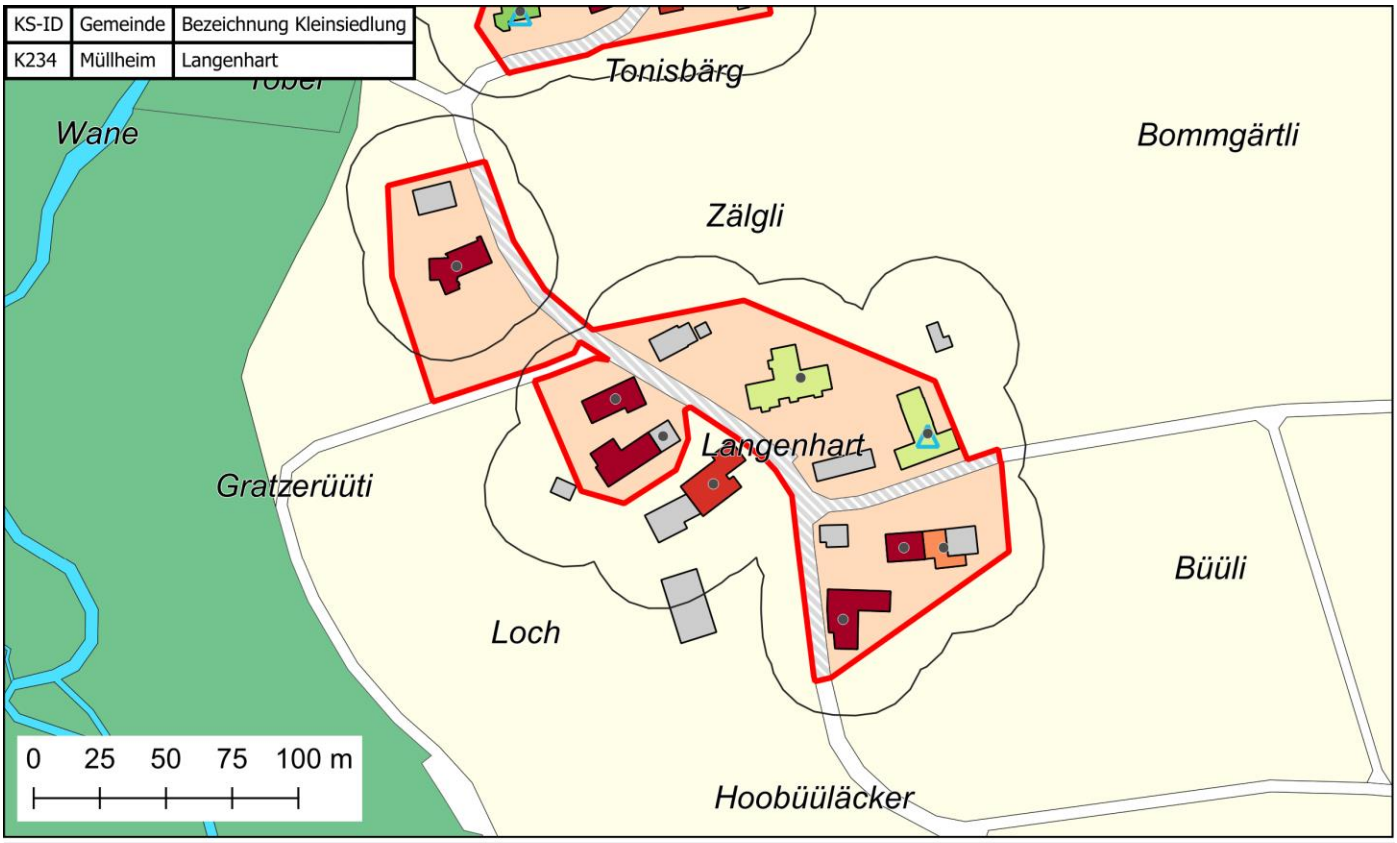

Kleinsiedlung (prov.)
Siedlungsbegrenzungslinie gemäss KRP
Beschäftigte Sektor 1
Beschäftigte Sektor 2 oder 3
Bewohntes Gebäude

Bauperiode der Gebäude mit Wohnnutzung
- vor 1919
- 1919-1945
- 1946-1960
- 1961-1980
- 1981-2000
- ab 2001

Gebäude ohne Wohnnutzung
Geschlossenes Siedlungsbild
Gemeindegrenze
Kantonsgrenze

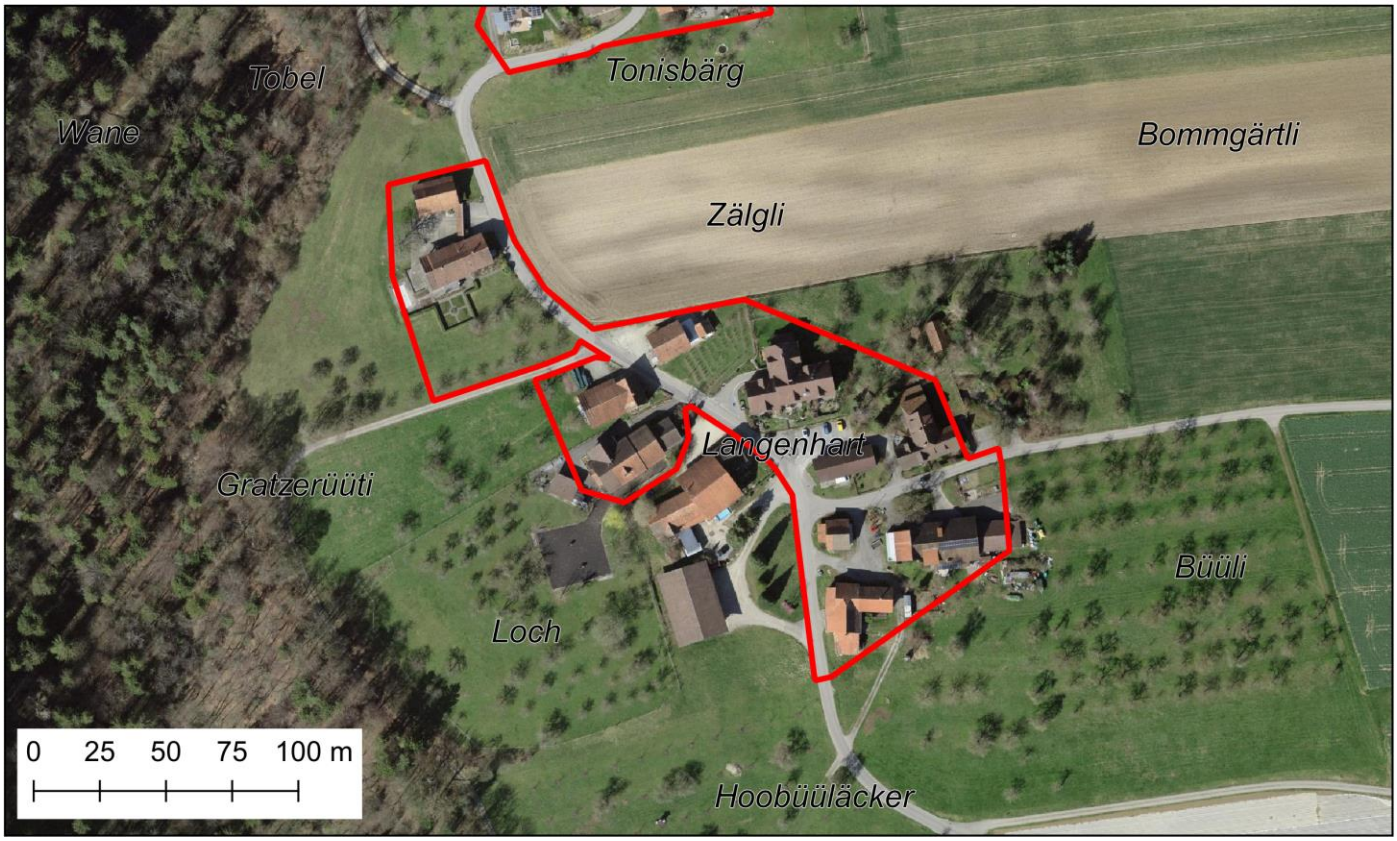

Bezeichnung Kleinsiedlung	**Tonisbärg**
Gemeinde	**Müllheim**
KS-ID	*K382*
x-Koordinate, y-Koordinate	2718413, 1275185
Zonentyp aktuell	Weilerzone
Anzahl Wohngebäude (GWS 2020)	3
Anzahl Wohngebäude gem. Rückmeldung der Gemeinden	keine Bemerkung
Anzahl Gebäude total (AV fortlaufend)	8
Fläche [ha]	0.52
Anzahl Fraktionen	1
Angrenzend an Kantonsgrenze	nein
Beurteilung K1 "historisch gewachsen"	erfüllt
Beurteilung K2 "5 Wohnbauten"	nicht erfüllt
Beurteilung K3 "Geschlossenheit"	Distanz innerhalb: erfüllt Kompaktheit: erfüllt
Beurteilung K4 "räumliche Zäsur"	erfüllt
Beurteilung K5 "Erschliessung"	erfüllt
Beurteilung K6 "Stützpunktfunktion"	erfüllt
Beurteilung Bauzone nach Art. 15 RPG	nicht erfüllt
Zonenzuteilung neu	**Landwirtschaftszone nach Art. 16 RPG oder Landschaftsschutzzone nach Art. 17 RPG**
Bemerkung	

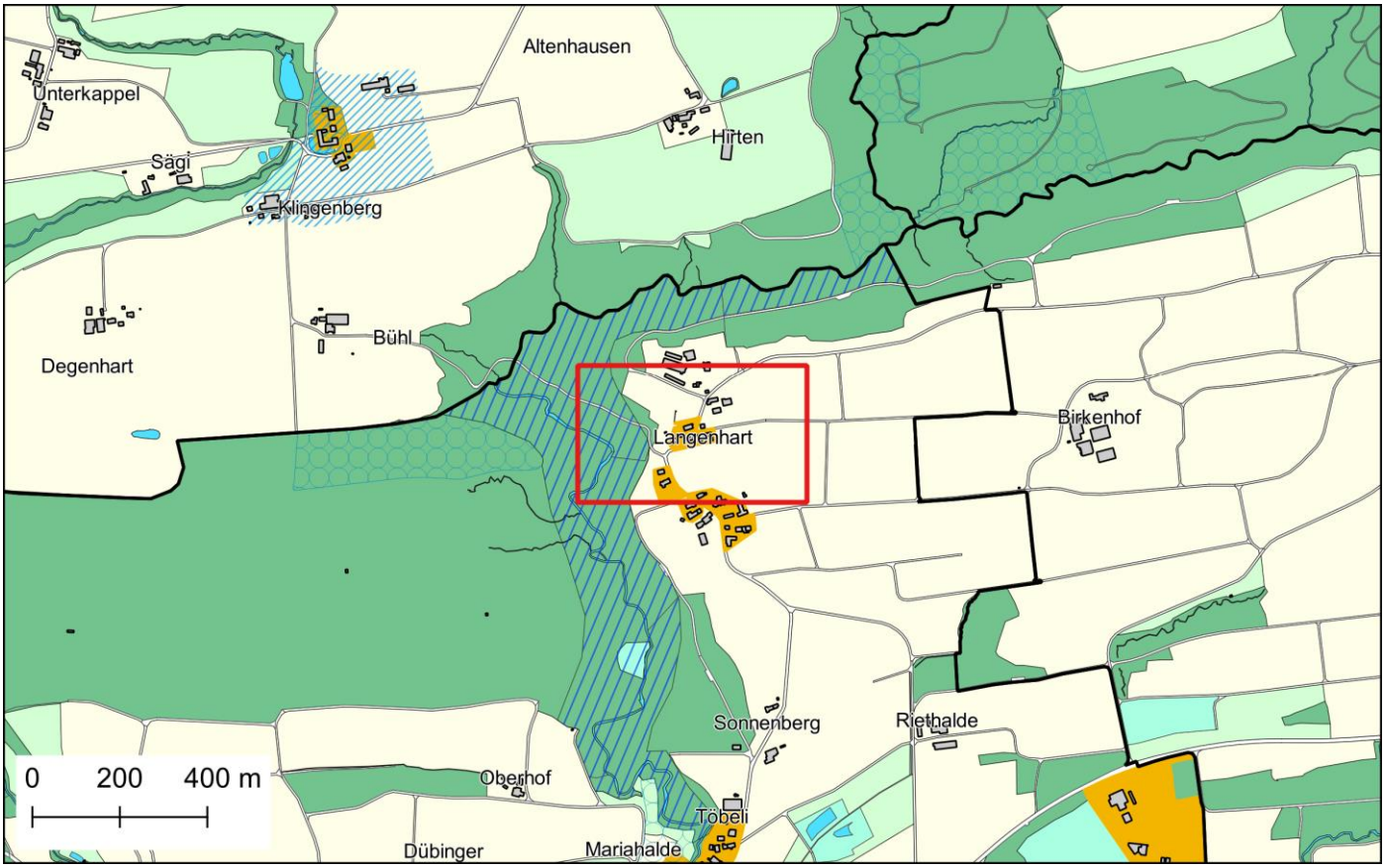

KS-ID	Gemeinde	Bezeichnung Kleinsiedlung
K382	Müllheim	Tonisbärg

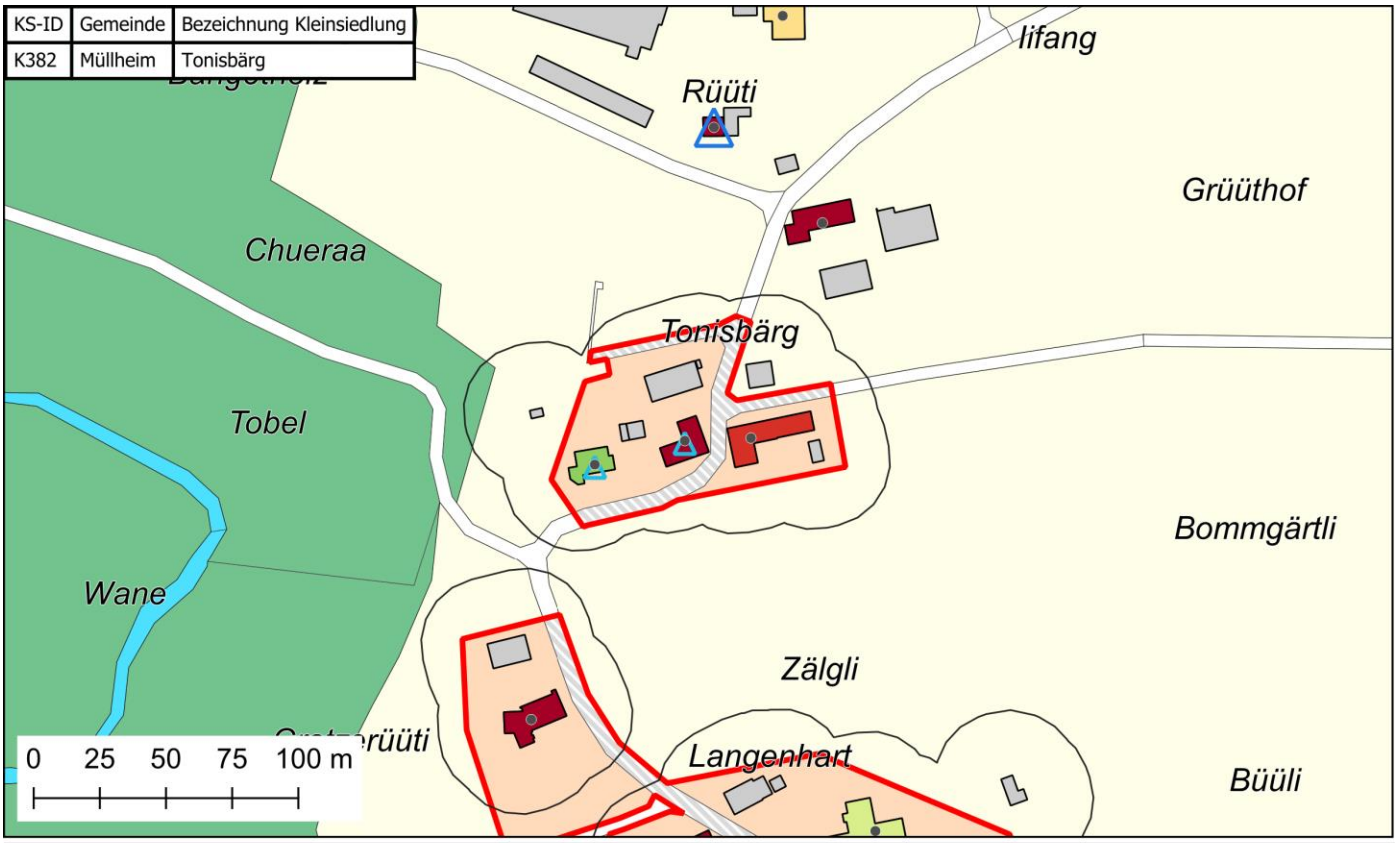

Kleinsiedlung (prov.)
Siedlungsbegrenzungslinie gemäss KRP
Beschäftigte Sektor 1
Beschäftigte Sektor 2 oder 3
Bewohntes Gebäude

Bauperiode der Gebäude mit Wohnnutzung
- vor 1919
- 1919-1945
- 1946-1960
- 1961-1980
- 1981-2000
- ab 2001
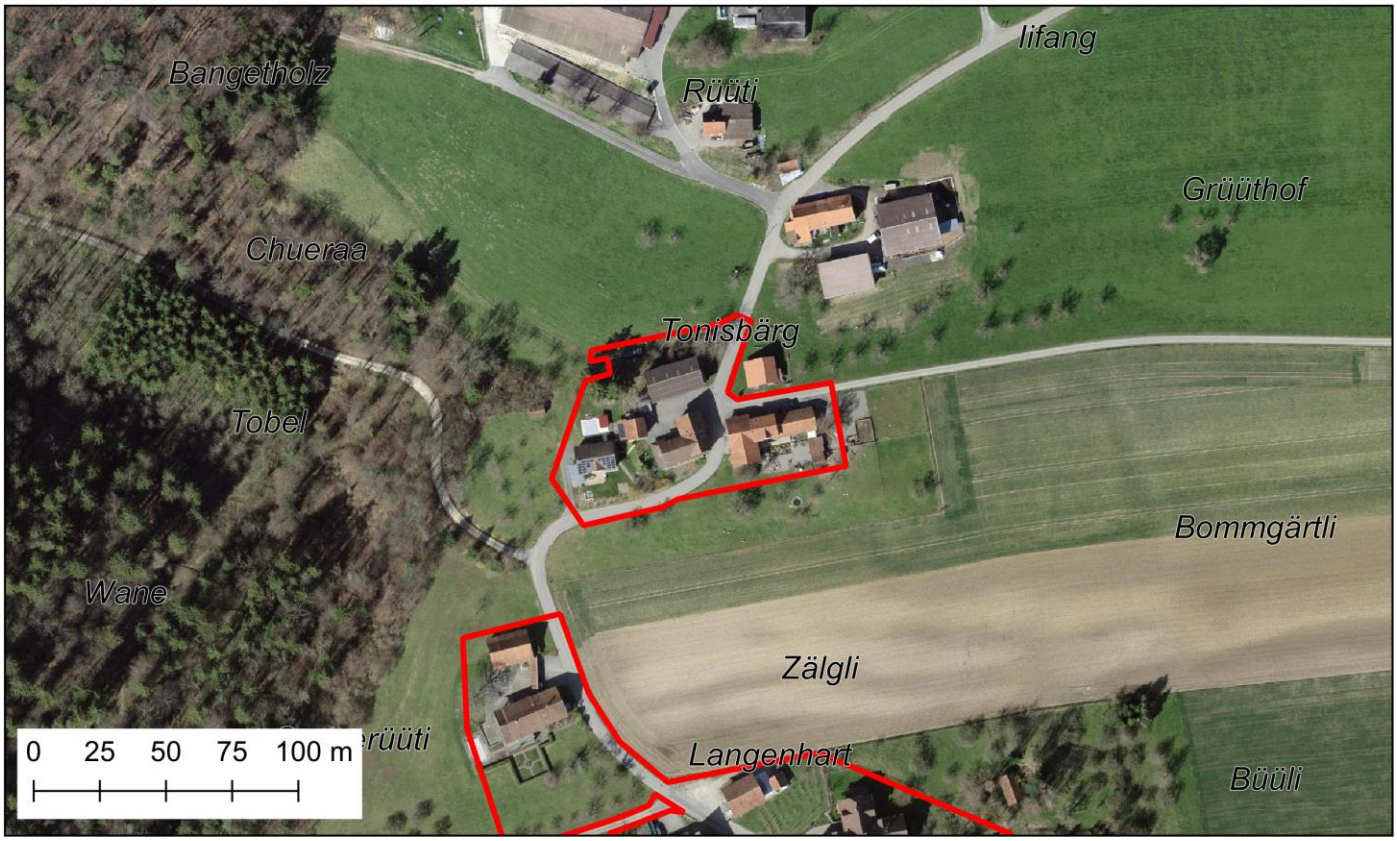
Gebäude ohne Wohnnutzung
Geschlossenes Siedlungsbild
Gemeindegrenze
Kantonsgrenze