Bezeichnung Kleinsiedlung	**Bärshof**
Gemeinde	**Langrickenbach**
KS-ID	*K207*
x-Koordinate, y-Koordinate	2735275, 1272315
Zonentyp aktuell	Weilerzone
Anzahl Wohngebäude (GWS 2020)	4
Anzahl Wohngebäude gem. Rückmeldung der Gemeinden	6
Anzahl Gebäude total (AV fortlaufend)	10
Fläche [ha]	0.95
Anzahl Fraktionen	1
Angrenzend an Kantonsgrenze	nein
Beurteilung K1 "historisch gewachsen"	erfüllt
Beurteilung K2 "5 Wohnbauten"	nicht erfüllt
Beurteilung K3 "Geschlossenheit"	Distanz innerhalb: erfüllt Kompaktheit: erfüllt
Beurteilung K4 "räumliche Zäsur"	erfüllt
Beurteilung K5 "Erschliessung"	erfüllt
Beurteilung K6 "Stützpunktfunktion"	erfüllt
Beurteilung Bauzone nach Art. 15 RPG	nicht erfüllt
Zonenzuteilung neu	**Zone nach Art. 18 RPG/Art. 33 RPV**
Bemerkung	

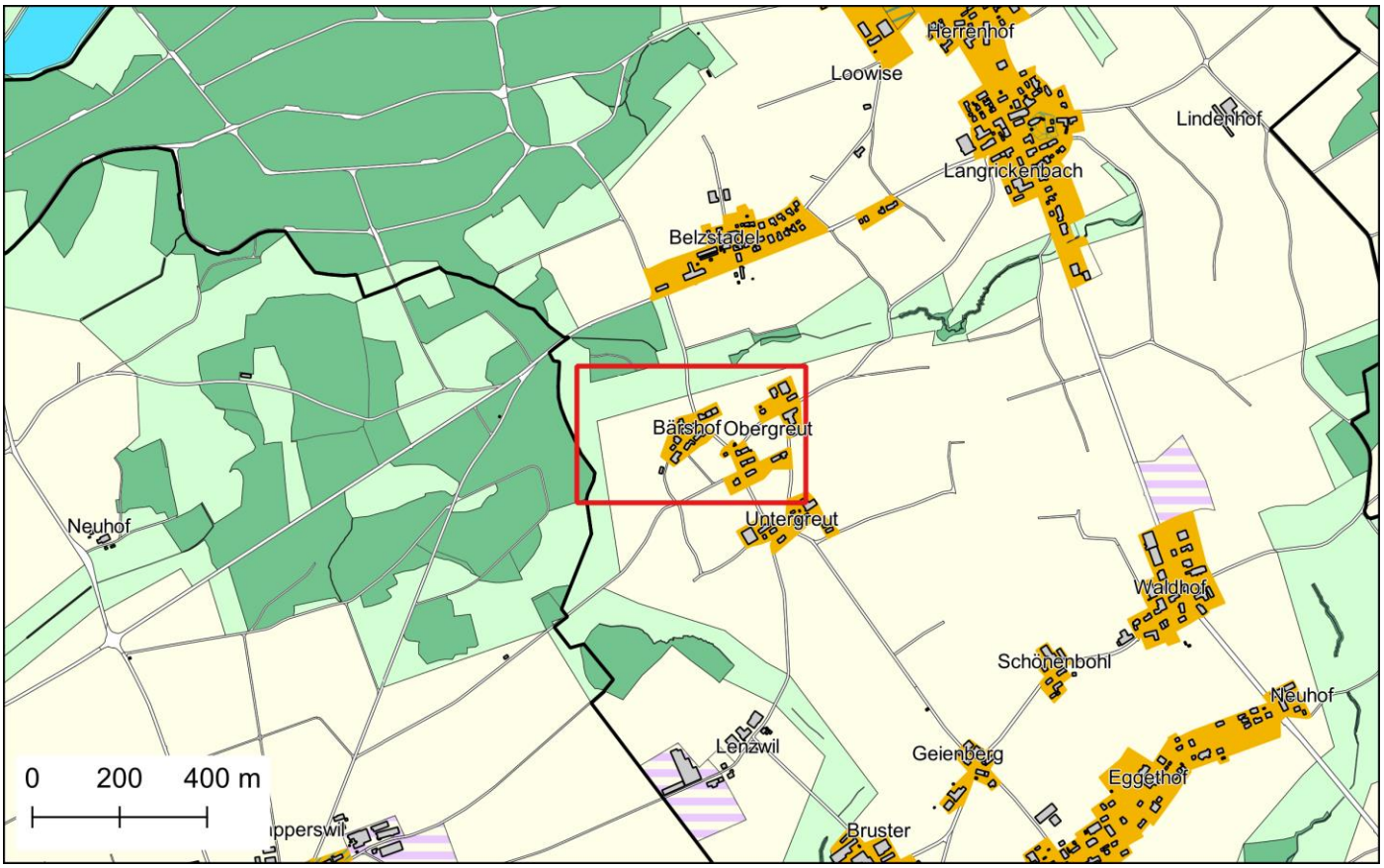

KS-ID	Gemeinde	Bezeichnung Kleinsiedlung
K207	Langrickenbach	Bärshof

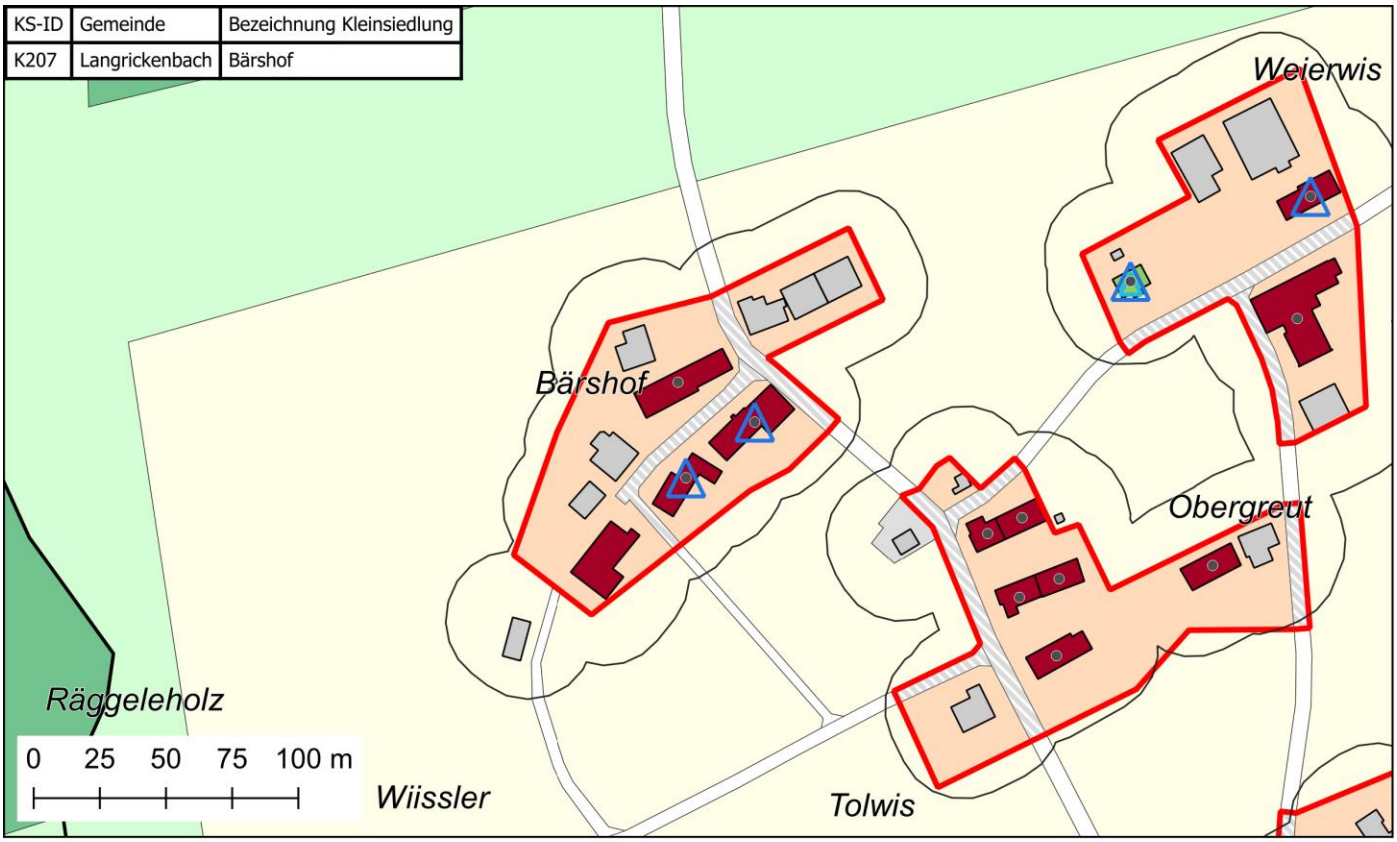

Kleinsiedlung (prov.)
Siedlungsbegrenzungslinie gemäss KRP
Beschäftigte Sektor 1
Beschäftigte Sektor 2 oder 3
Bewohntes Gebäude

Bauperiode der Gebäude mit Wohnnutzung
- vor 1919
- 1919-1945
- 1946-1960
- 1961-1980
- 1981-2000
- ab 2001

Gebäude ohne Wohnnutzung
Geschlossenes Siedlungsbild
Gemeindegrenze
Kantonsgrenze

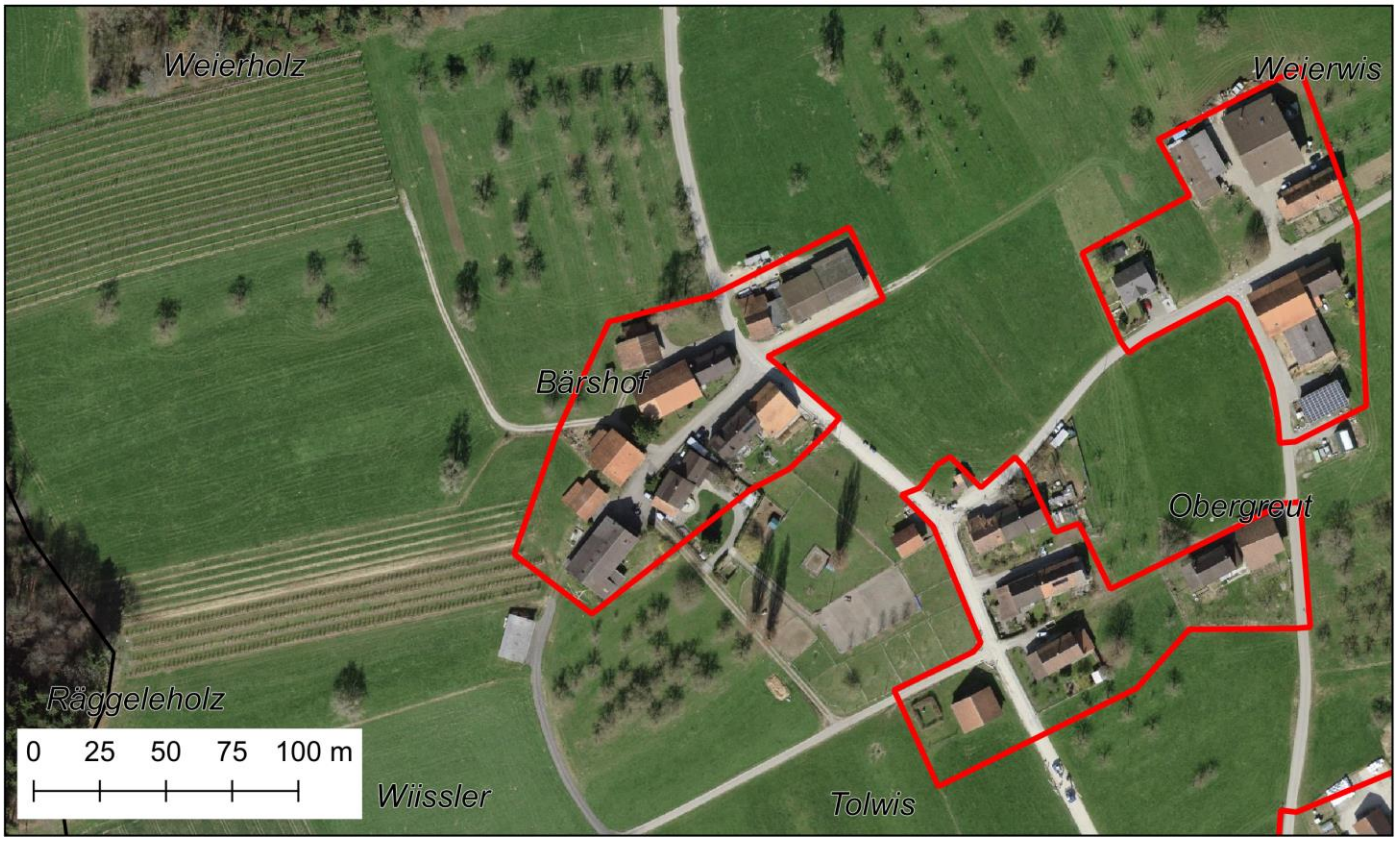

Bezeichnung Kleinsiedlung	**Belzstadel**
Gemeinde	**Langrickenbach**
KS-ID	*K208*
x-Koordinate, y-Koordinate	2735321, 1272719
Zonentyp aktuell	Dorfzone 2
Anzahl Wohngebäude (GWS 2020)	17
Anzahl Wohngebäude gem. Rückmeldung der Gemeinden	keine Bemerkung
Anzahl Gebäude total (AV fortlaufend)	30
Fläche [ha]	2.37
Anzahl Fraktionen	1
Angrenzend an Kantonsgrenze	nein
Beurteilung K1 "historisch gewachsen"	nicht relevant
Beurteilung K2 "5 Wohnbauten"	nicht relevant
Beurteilung K3 "Geschlossenheit"	Distanz innerhalb: nicht relevant Kompaktheit: nicht relevant
Beurteilung K4 "räumliche Zäsur"	nicht relevant
Beurteilung K5 "Erschliessung"	nicht relevant
Beurteilung K6 "Stützpunktfunktion"	nicht relevant
Beurteilung Bauzone nach Art. 15 RPG	erfüllt
Zonenzuteilung neu	**Bauzone nach Art. 15 RPG**
Bemerkung	

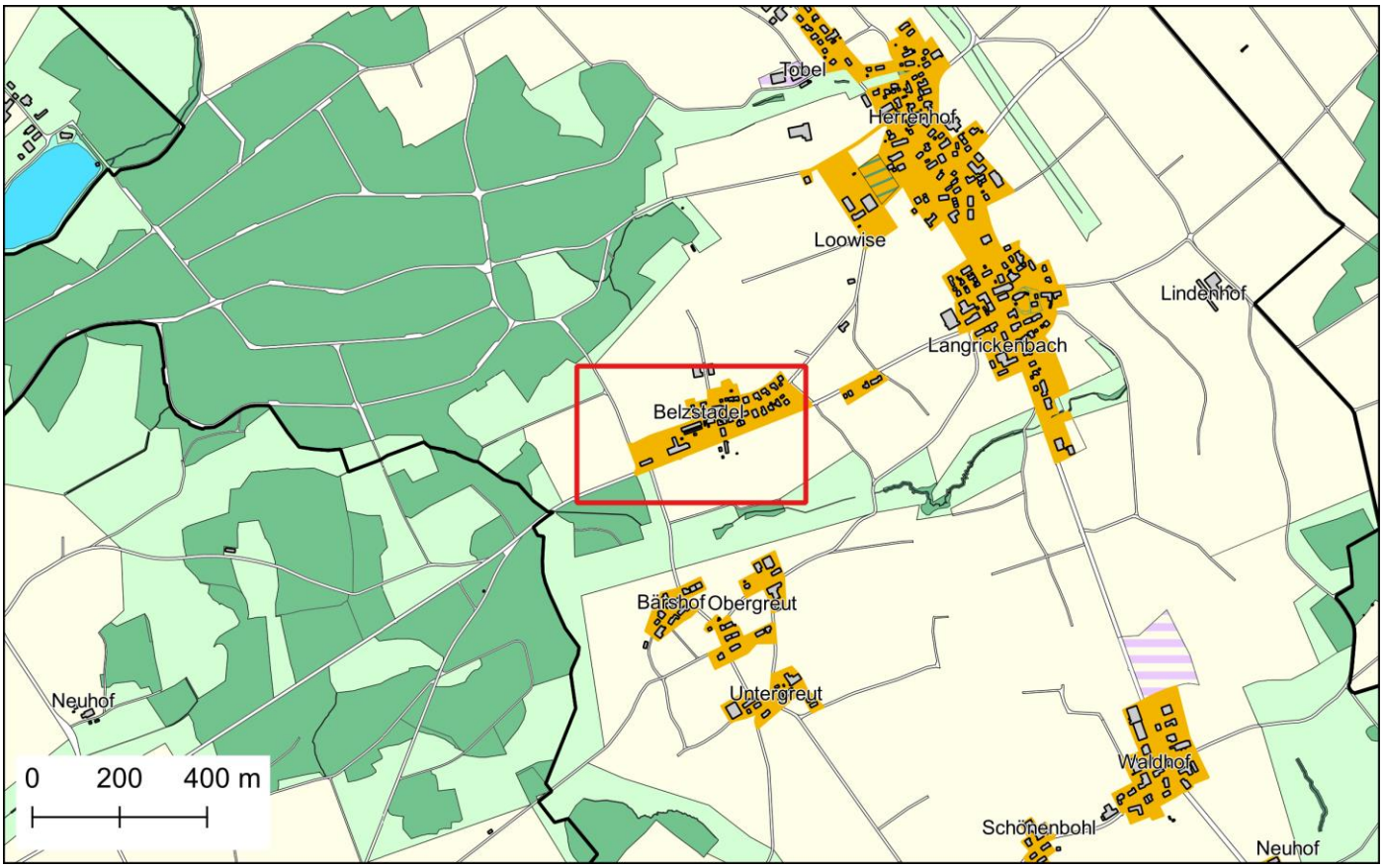

KS-ID	Gemeinde	Bezeichnung Kleinsiedlung
K208	Langrickenbach	Belzstadel

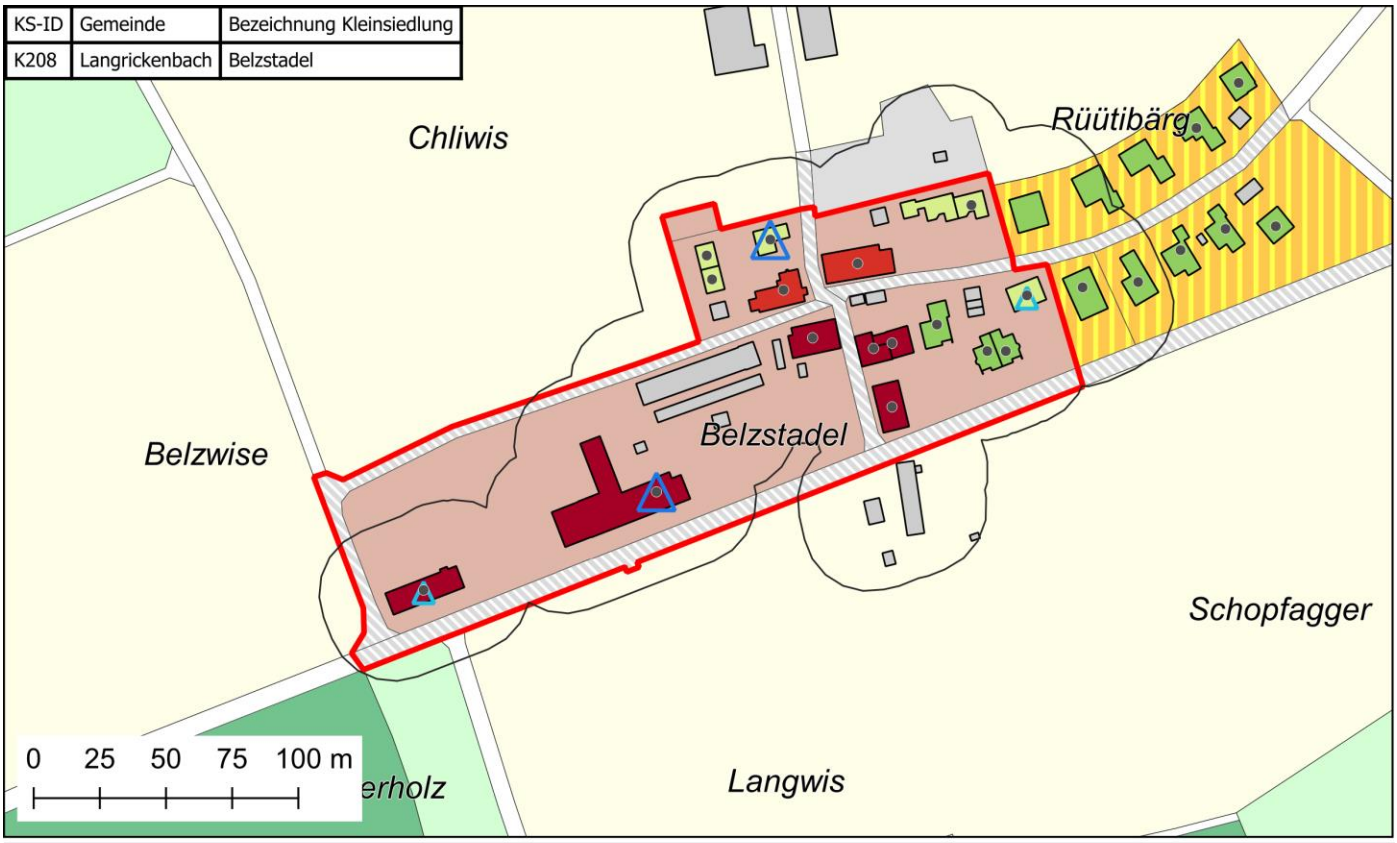

Kleinsiedlung (prov.)
Siedlungsbegrenzungslinie gemäss KRP
Beschäftigte Sektor 1
Beschäftigte Sektor 2 oder 3
Bewohntes Gebäude

Bauperiode der Gebäude mit Wohnnutzung
vor 1919
1919-1945
1946-1960
1961-1980
1981-2000
ab 2001

Gebäude ohne Wohnnutzung
Geschlossenes Siedlungsbild
Gemeindegrenze
Kantonsgrenze

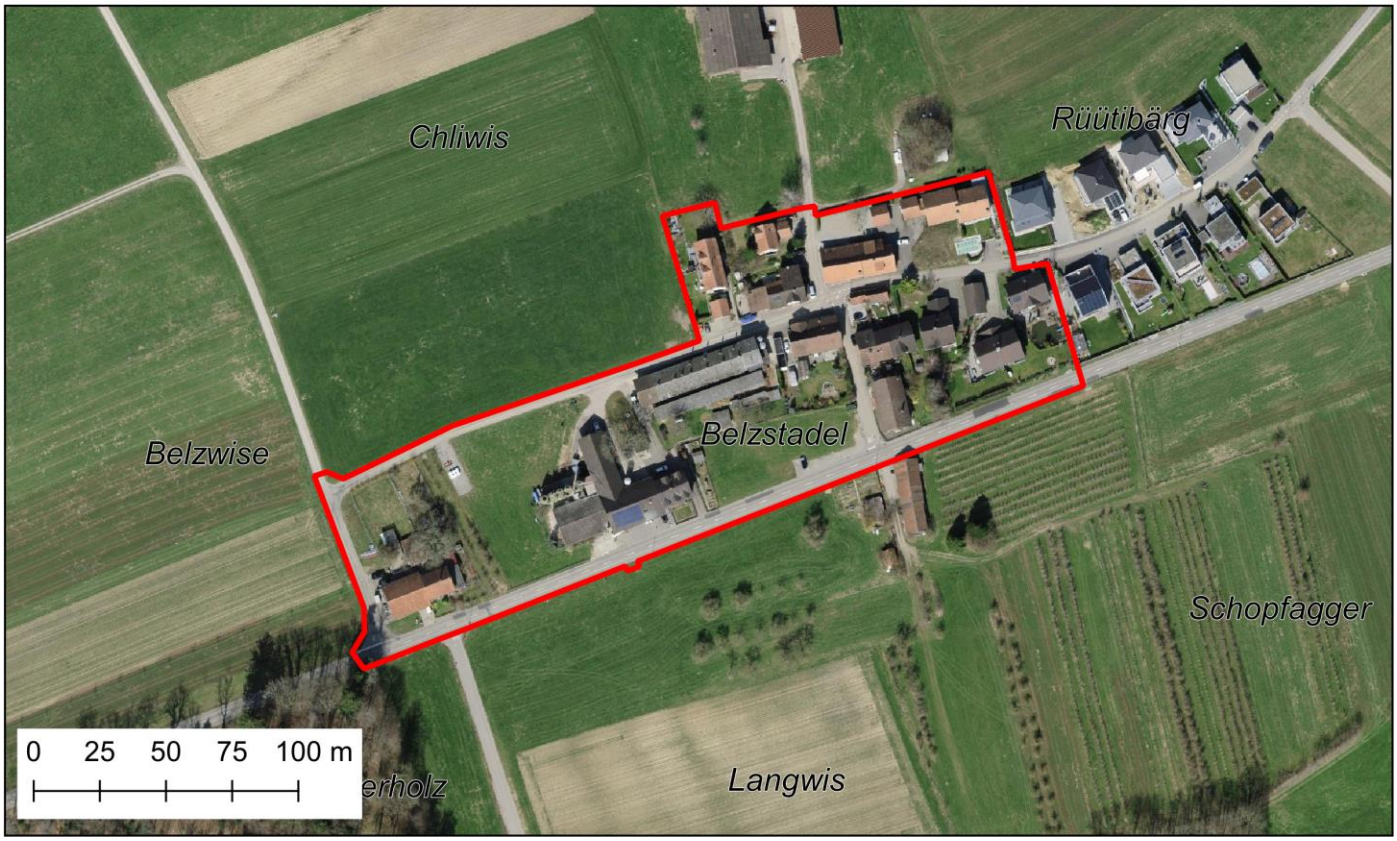

Bezeichnung Kleinsiedlung	**Bruster**
Gemeinde	**Langrickenbach**
KS-ID	*K209*
x-Koordinate, y-Koordinate	2735724, 1271315
Zonentyp aktuell	Weilerzone
Anzahl Wohngebäude (GWS 2020)	9
Anzahl Wohngebäude gem. Rückmeldung der Gemeinden	keine Bemerkung
Anzahl Gebäude total (AV fortlaufend)	17
Fläche [ha]	2.24
Anzahl Fraktionen	1
Angrenzend an Kantonsgrenze	nein
Beurteilung K1 "historisch gewachsen"	erfüllt
Beurteilung K2 "5 Wohnbauten"	erfüllt
Beurteilung K3 "Geschlossenheit"	Distanz innerhalb: erfüllt Kompaktheit: erfüllt
Beurteilung K4 "räumliche Zäsur"	erfüllt
Beurteilung K5 "Erschliessung"	erfüllt
Beurteilung K6 "Stützpunktfunktion"	erfüllt
Beurteilung Bauzone nach Art. 15 RPG	nicht erfüllt
Zonenzuteilung neu	**Zone nach Art. 18 RPG/Art. 33 RPV**
Bemerkung	

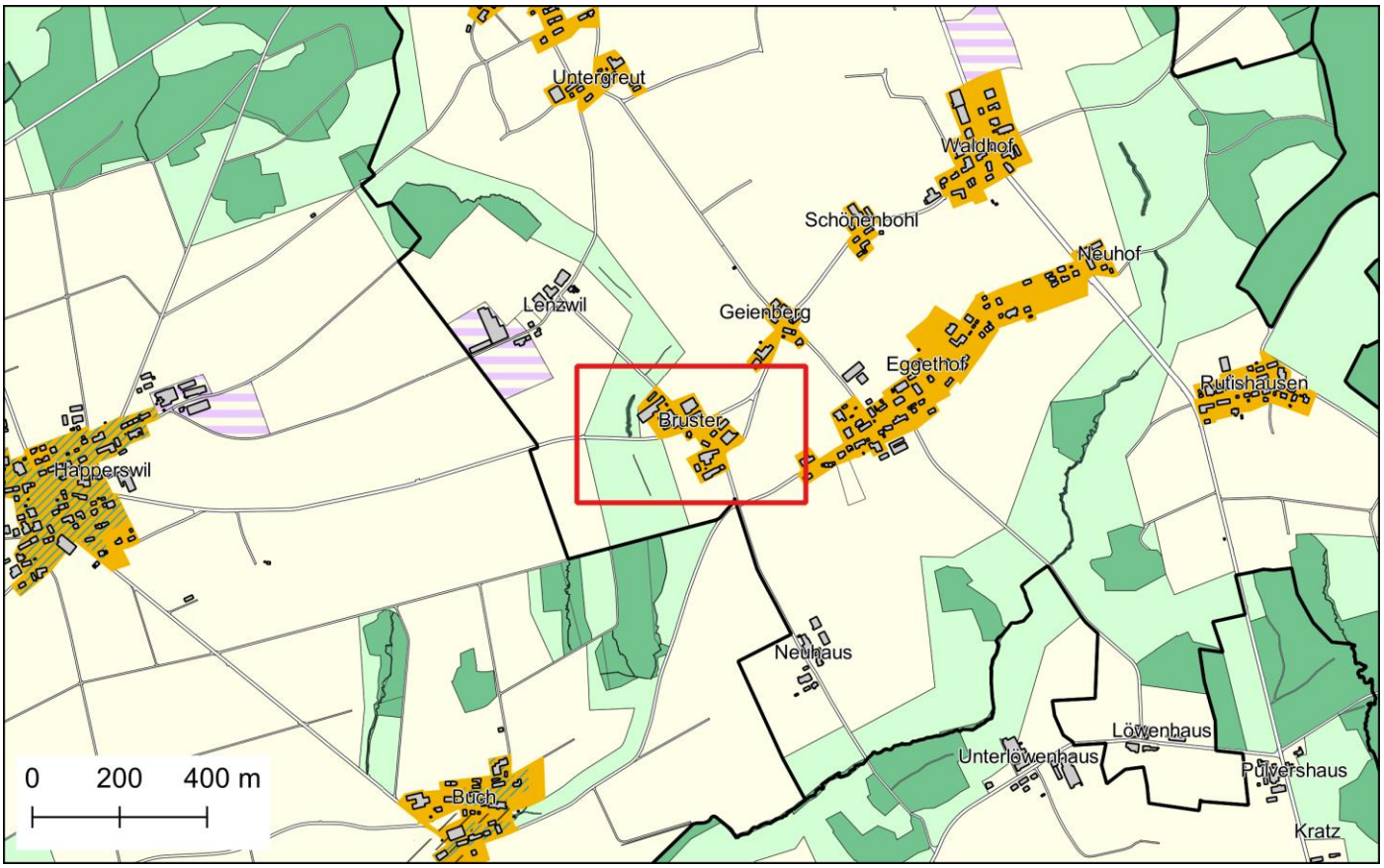

KS-ID	Gemeinde	Bezeichnung Kleinsiedlung
K209	Langrickenbach	Bruster

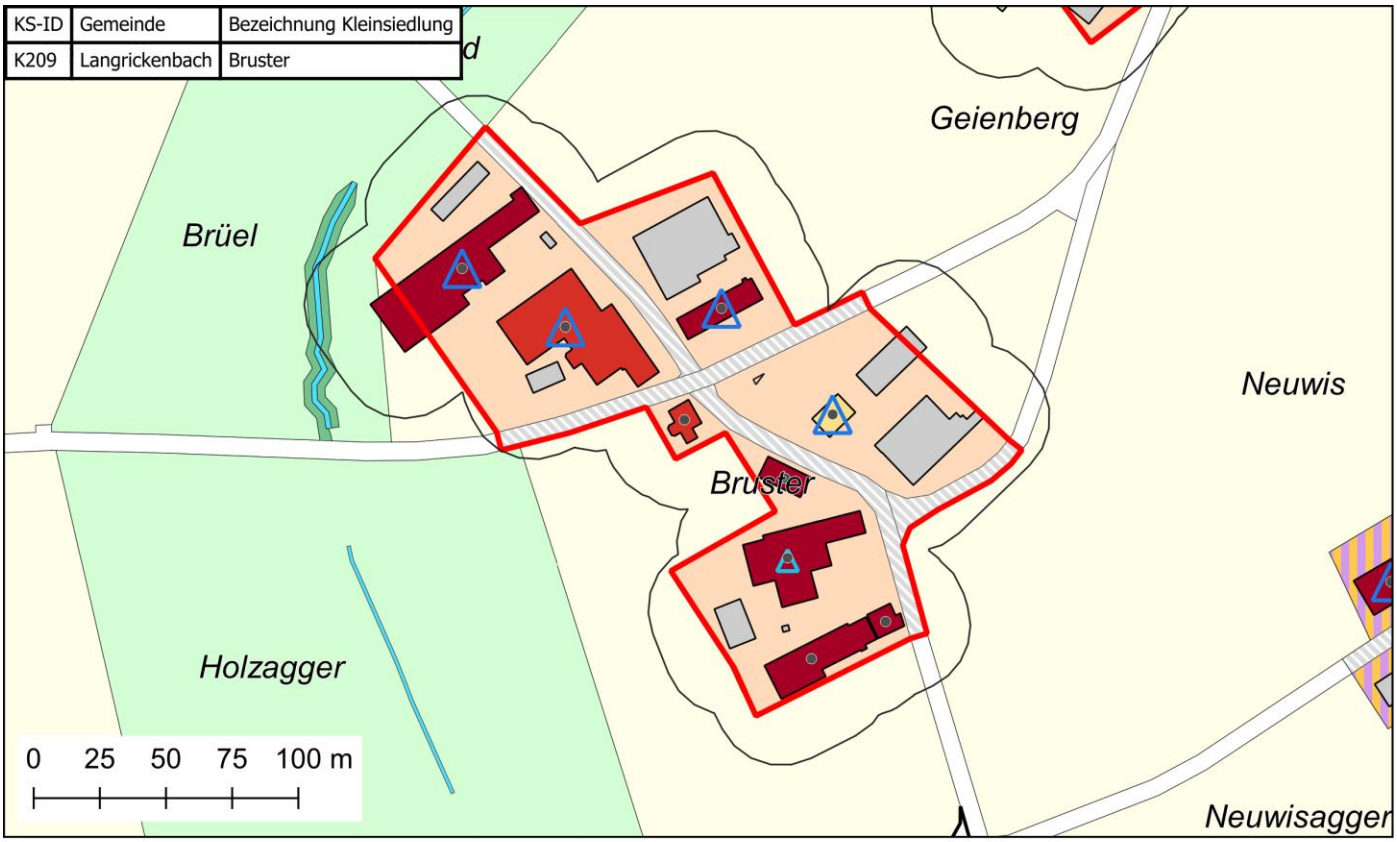

Kleinsiedlung (prov.)
Siedlungsbegrenzungslinie gemäss KRP
Beschäftigte Sektor 1
Beschäftigte Sektor 2 oder 3
Bewohntes Gebäude

Bauperiode der Gebäude mit Wohnnutzung
vor 1919
1919-1945
1946-1960
1961-1980
1981-2000
ab 2001

Gebäude ohne Wohnnutzung
Geschlossenes Siedlungsbild
Gemeindegrenze
Kantonsgrenze

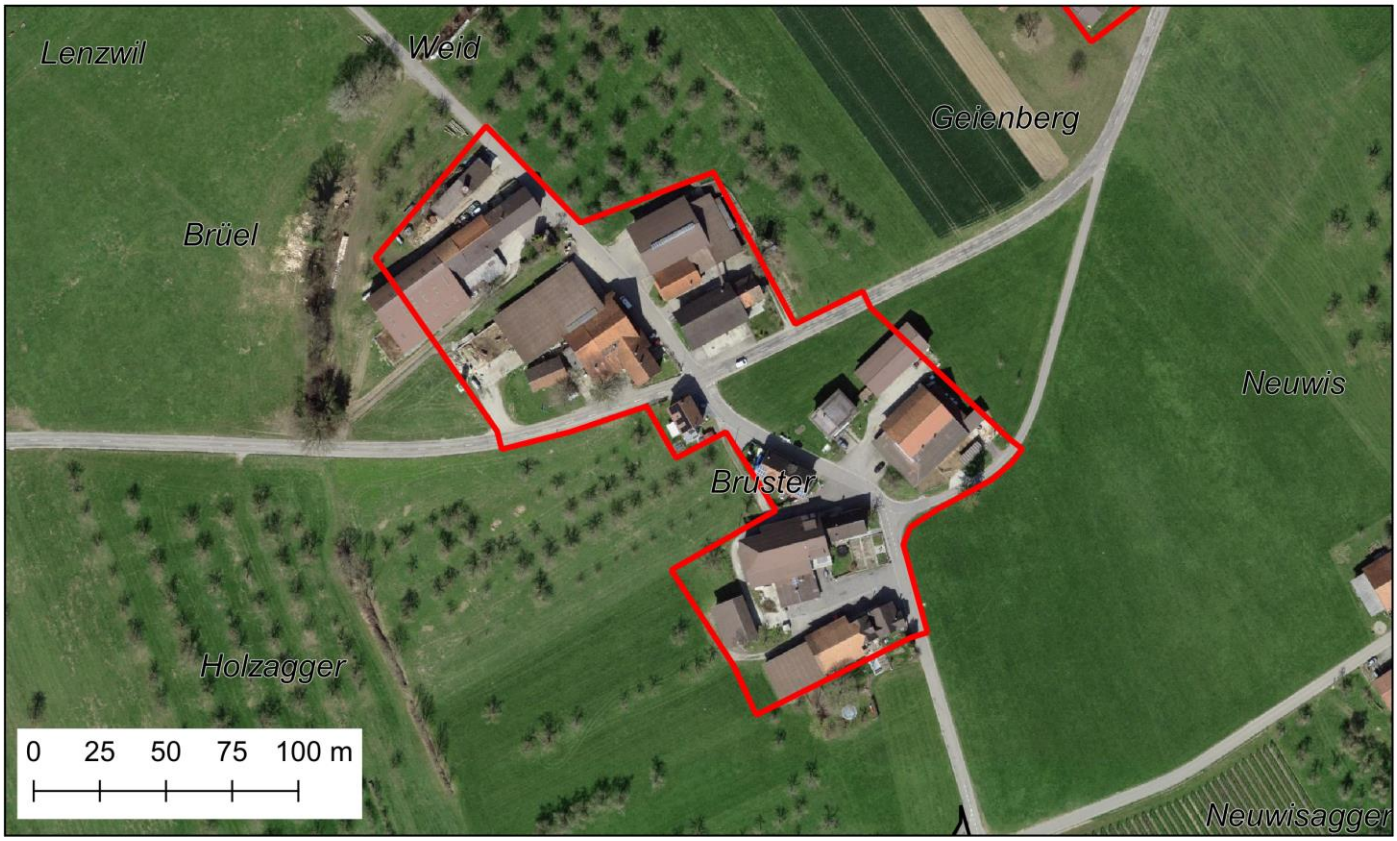

Bezeichnung Kleinsiedlung	**Dünnershaus**
Gemeinde	**Langrickenbach**
KS-ID	*K211*
x-Koordinate, y-Koordinate	2737723, 1271316
Zonentyp aktuell	Weilerzone
Anzahl Wohngebäude (GWS 2020)	7
Anzahl Wohngebäude gem. Rückmeldung der Gemeinden	keine Bemerkung
Anzahl Gebäude total (AV fortlaufend)	12
Fläche [ha]	1.57
Anzahl Fraktionen	1
Angrenzend an Kantonsgrenze	nein
Beurteilung K1 "historisch gewachsen"	erfüllt
Beurteilung K2 "5 Wohnbauten"	erfüllt
Beurteilung K3 "Geschlossenheit"	Distanz innerhalb: erfüllt Kompaktheit: erfüllt
Beurteilung K4 "räumliche Zäsur"	erfüllt
Beurteilung K5 "Erschliessung"	erfüllt
Beurteilung K6 "Stützpunktfunktion"	erfüllt
Beurteilung Bauzone nach Art. 15 RPG	nicht erfüllt
Zonenzuteilung neu	**Zone nach Art. 18 RPG/Art. 33 RPV**
Bemerkung	

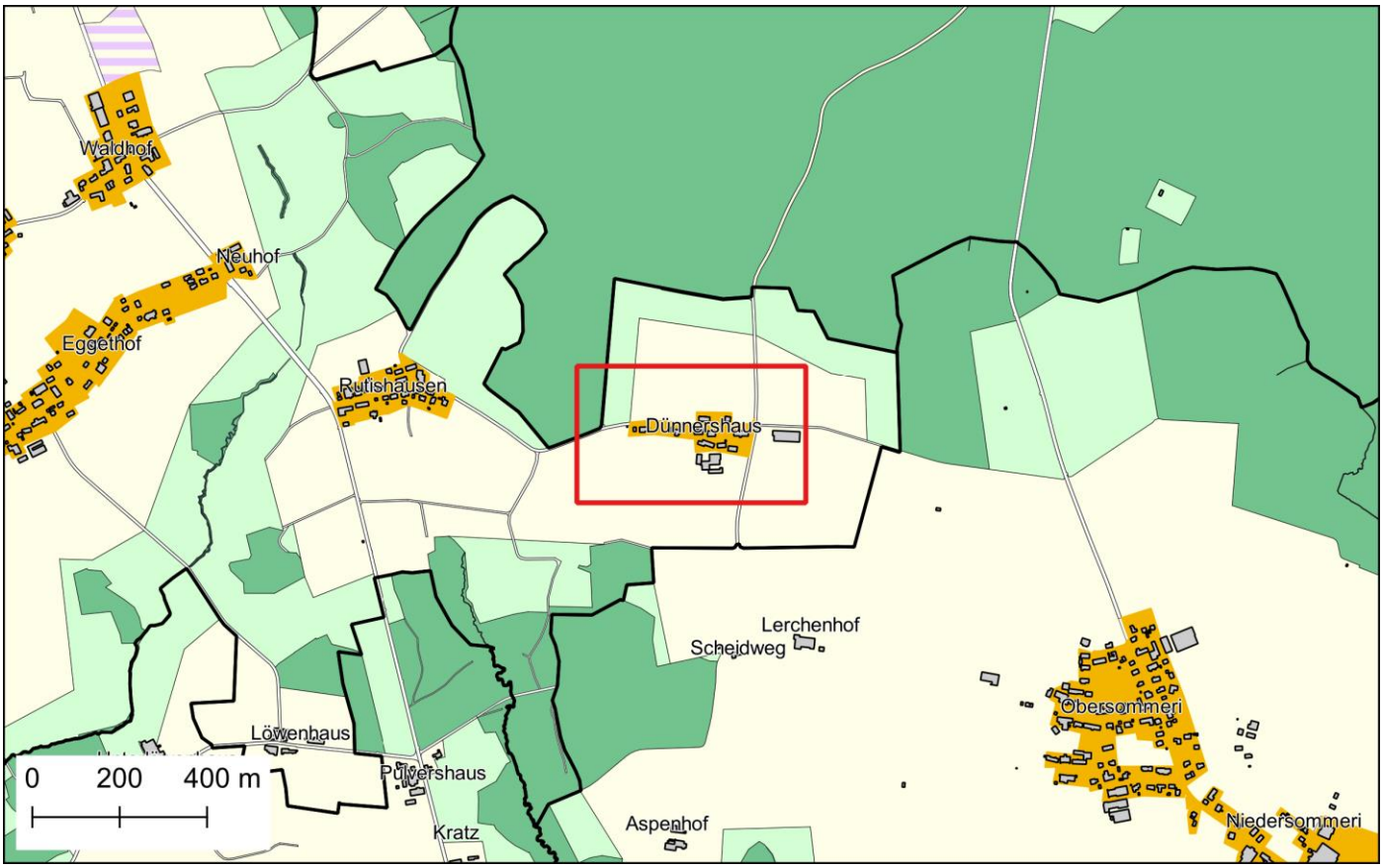

KS-ID	Gemeinde	Bezeichnung Kleinsiedlung
K211	Langrickenbach	Dünnershaus

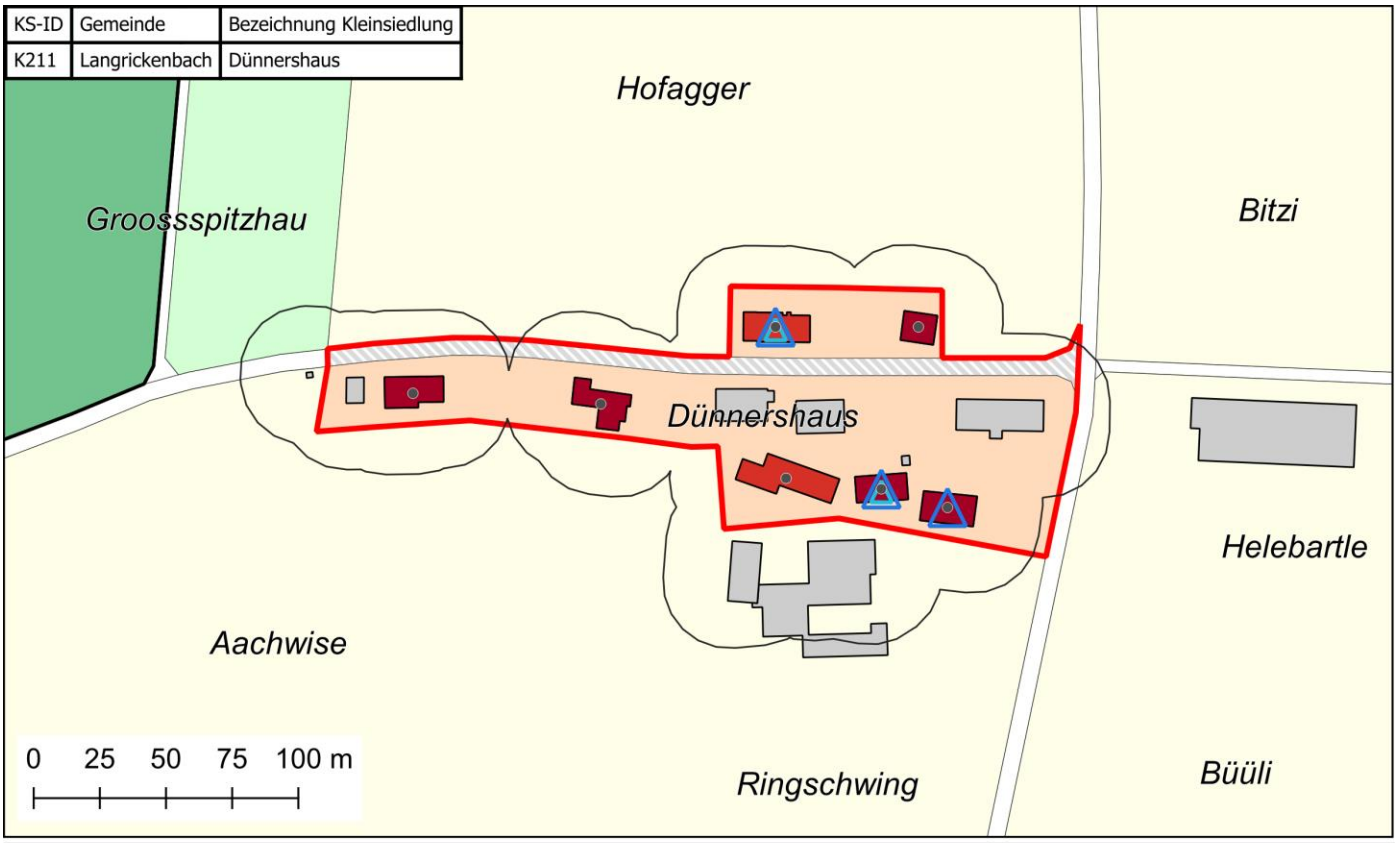

Kleinsiedlung (prov.)
Siedlungsbegrenzungslinie gemäss KRP
Beschäftigte Sektor 1
Beschäftigte Sektor 2 oder 3
Bewohntes Gebäude

Bauperiode der Gebäude mit Wohnnutzung
- vor 1919
- 1919-1945
- 1946-1960
- 1961-1980
- 1981-2000
- ab 2001

Gebäude ohne Wohnnutzung
Geschlossenes Siedlungsbild
Gemeindegrenze
Kantonsgrenze

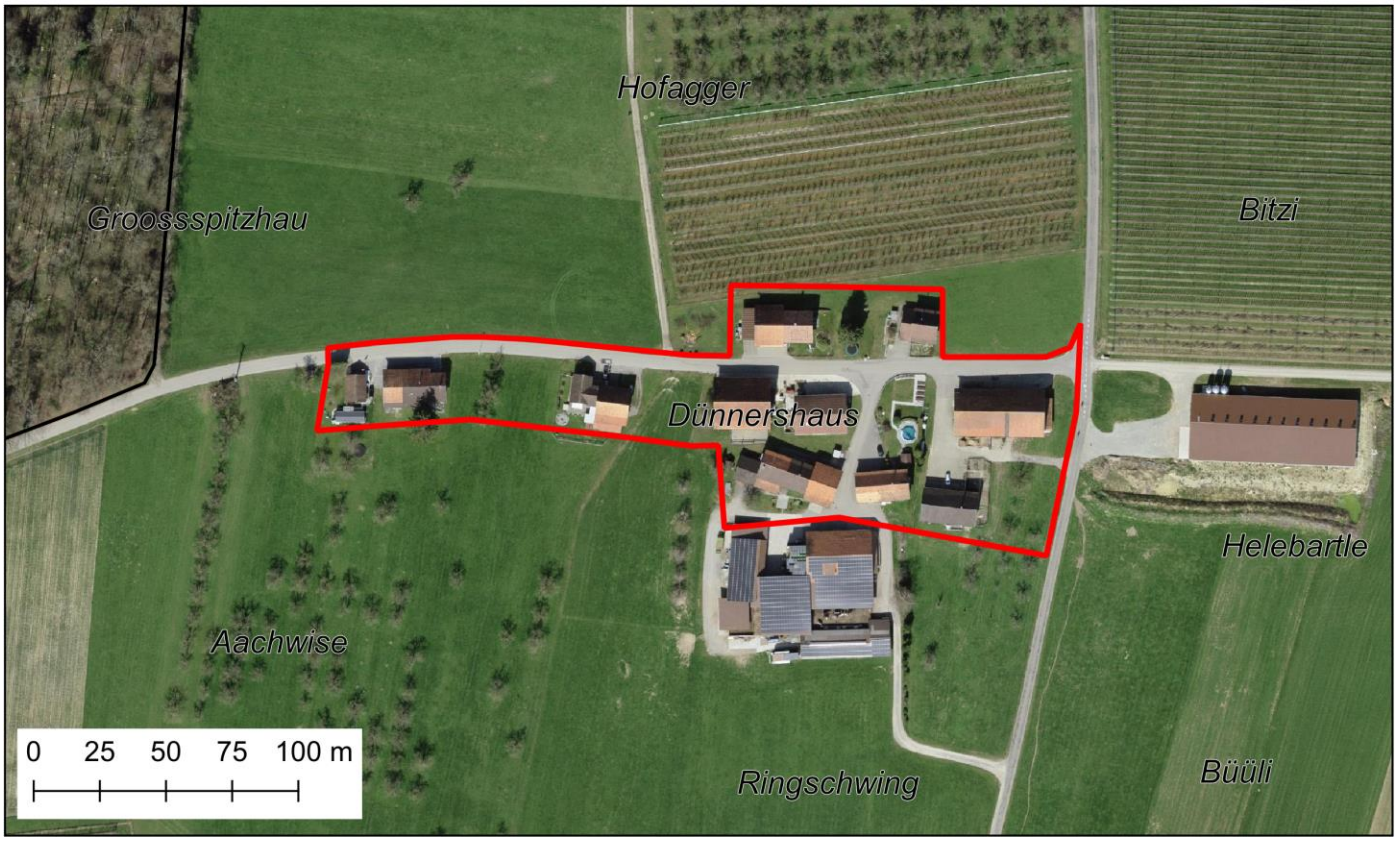

Bezeichnung Kleinsiedlung	**Geienberg**
Gemeinde	**Langrickenbach**
KS-ID	*K212*
x-Koordinate, y-Koordinate	2735920, 1271539
Zonentyp aktuell	Weilerzone
Anzahl Wohngebäude (GWS 2020)	6
Anzahl Wohngebäude gem. Rückmeldung der Gemeinden	keine Bemerkung
Anzahl Gebäude total (AV fortlaufend)	12
Fläche [ha]	0.94
Anzahl Fraktionen	1
Angrenzend an Kantonsgrenze	nein
Beurteilung K1 "historisch gewachsen"	erfüllt
Beurteilung K2 "5 Wohnbauten"	erfüllt
Beurteilung K3 "Geschlossenheit"	Distanz innerhalb: erfüllt Kompaktheit: erfüllt
Beurteilung K4 "räumliche Zäsur"	erfüllt
Beurteilung K5 "Erschliessung"	erfüllt
Beurteilung K6 "Stützpunktfunktion"	erfüllt
Beurteilung Bauzone nach Art. 15 RPG	nicht erfüllt
Zonenzuteilung neu	**Zone nach Art. 18 RPG/Art. 33 RPV**
Bemerkung	

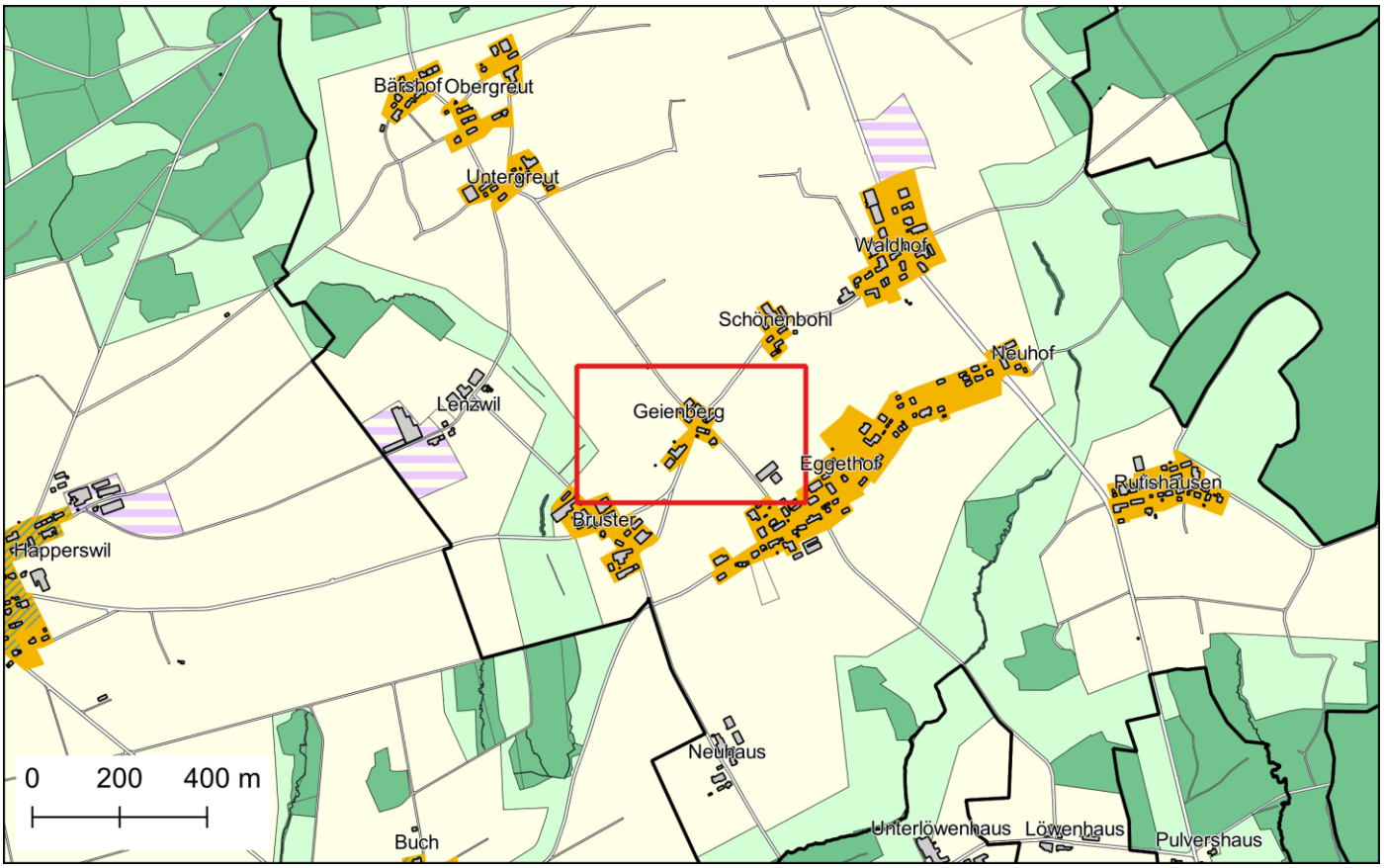

KS-ID	Gemeinde	Bezeichnung Kleinsiedlung
K212	Langrickenbach	Geienberg

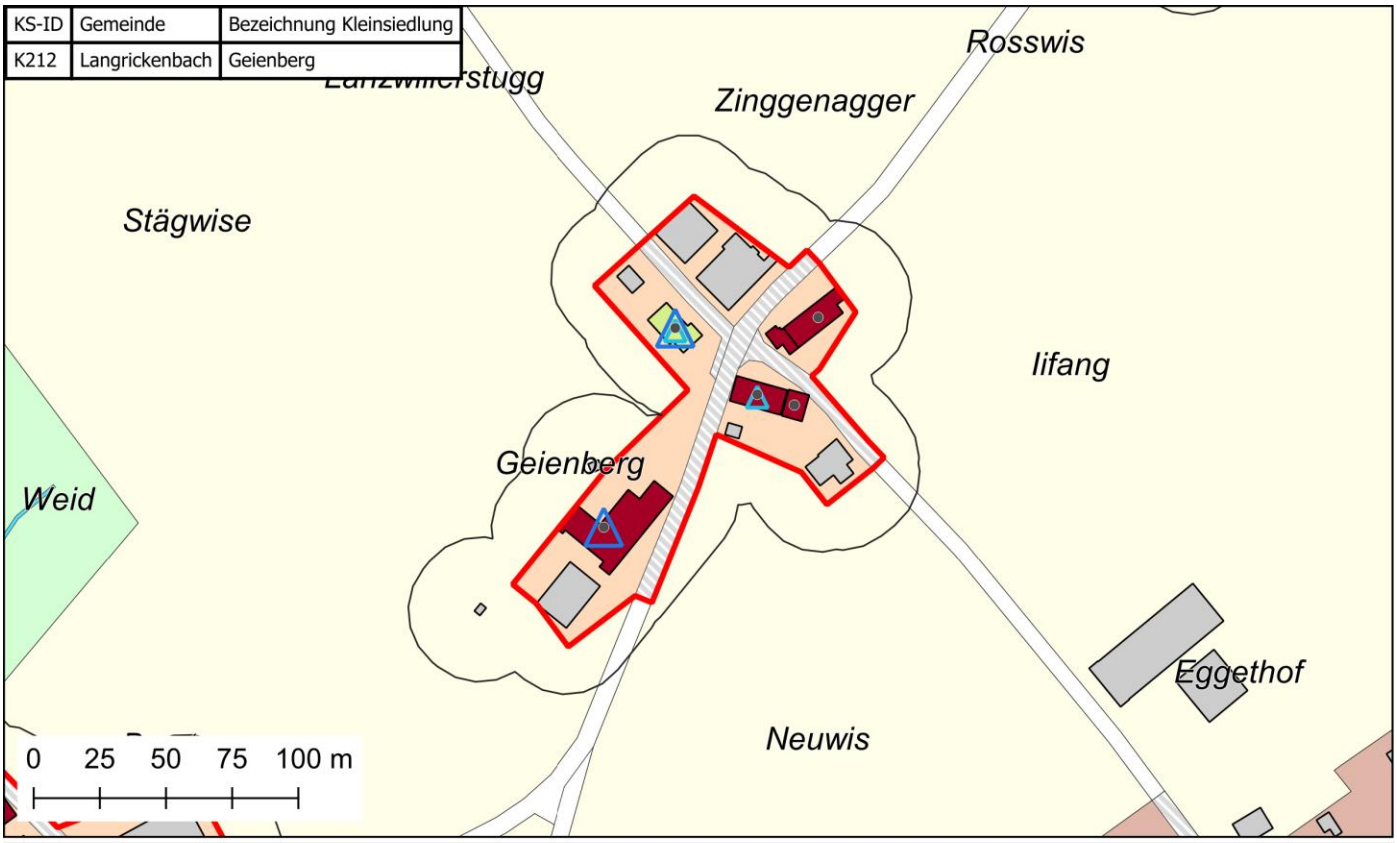

Kleinsiedlung (prov.)
Siedlungsbegrenzungslinie gemäss KRP
Beschäftigte Sektor 1
Beschäftigte Sektor 2 oder 3
Bewohntes Gebäude

Bauperiode der Gebäude mit Wohnnutzung
vor 1919
1919-1945
1946-1960
1961-1980
1981-2000
ab 2001

Gebäude ohne Wohnnutzung
Geschlossenes Siedlungsbild
Gemeindegrenze
Kantonsgrenze

Bezeichnung Kleinsiedlung	**Oberes Löwenhaus**
Gemeinde	**Langrickenbach**
KS-ID	*K387*
x-Koordinate, y-Koordinate	2736777, 1270608
Zonentyp aktuell	Landwirtschaftszone
Anzahl Wohngebäude (GWS 2020)	4
Anzahl Wohngebäude gem. Rückmeldung der Gemeinden	4
Anzahl Gebäude total (AV fortlaufend)	10
Fläche [ha]	1.48
Anzahl Fraktionen	1
Angrenzend an Kantonsgrenze	nein
Beurteilung K1 "historisch gewachsen"	nicht beurteilt
Beurteilung K2 "5 Wohnbauten"	nicht erfüllt
Beurteilung K3 "Geschlossenheit"	Distanz innerhalb: nicht beurteilt Kompaktheit: nicht beurteilt
Beurteilung K4 "räumliche Zäsur"	nicht beurteilt
Beurteilung K5 "Erschliessung"	nicht beurteilt
Beurteilung K6 "Stützpunktfunktion"	nicht beurteilt
Beurteilung Bauzone nach Art. 15 RPG	nicht erfüllt
Zonenzuteilung neu	**Bestehender Zonentyp belassen**
Bemerkung	

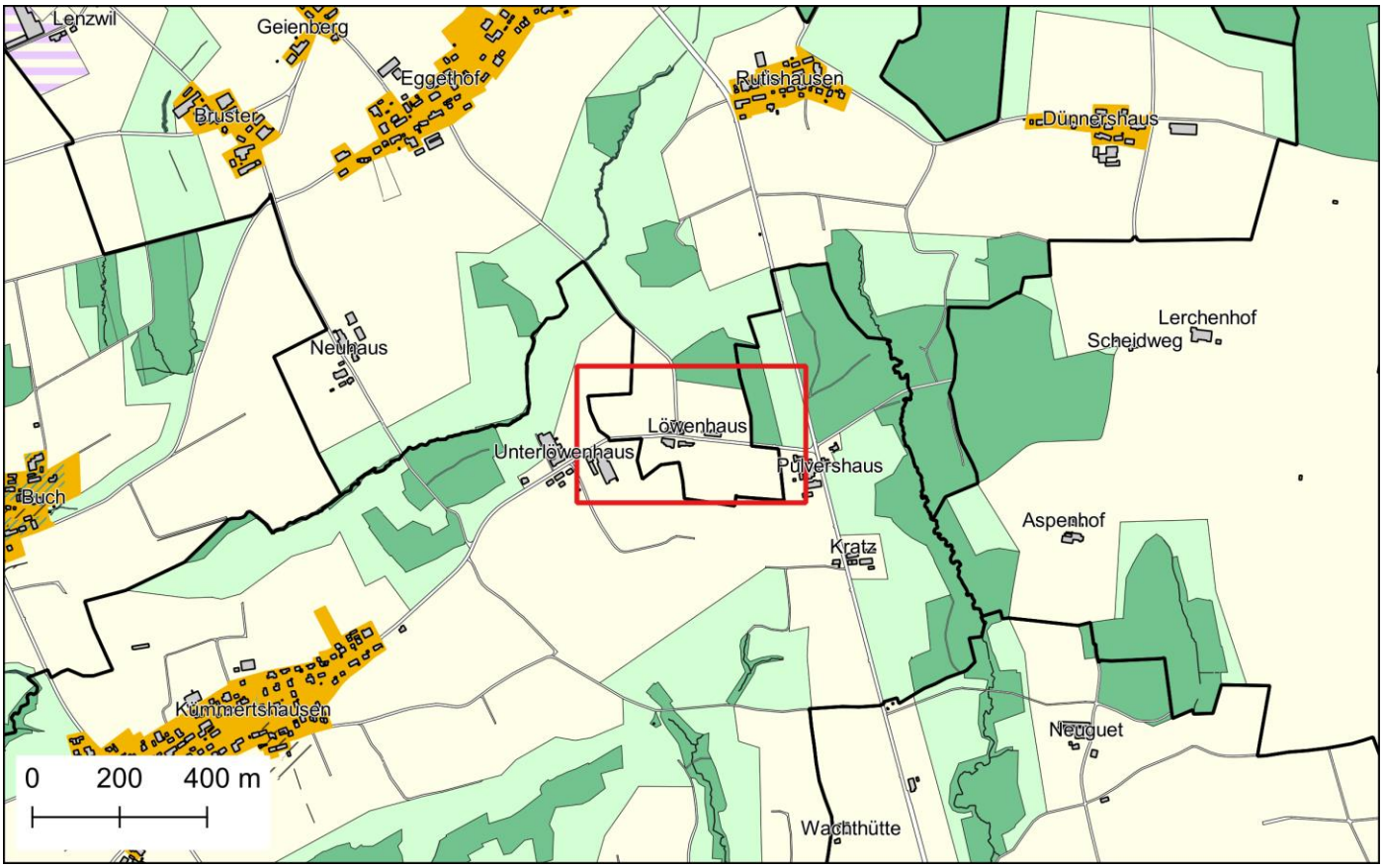

KS-ID	Gemeinde	Bezeichnung Kleinsiedlung
K387	Langrickenbach	Oberes Löwenhaus

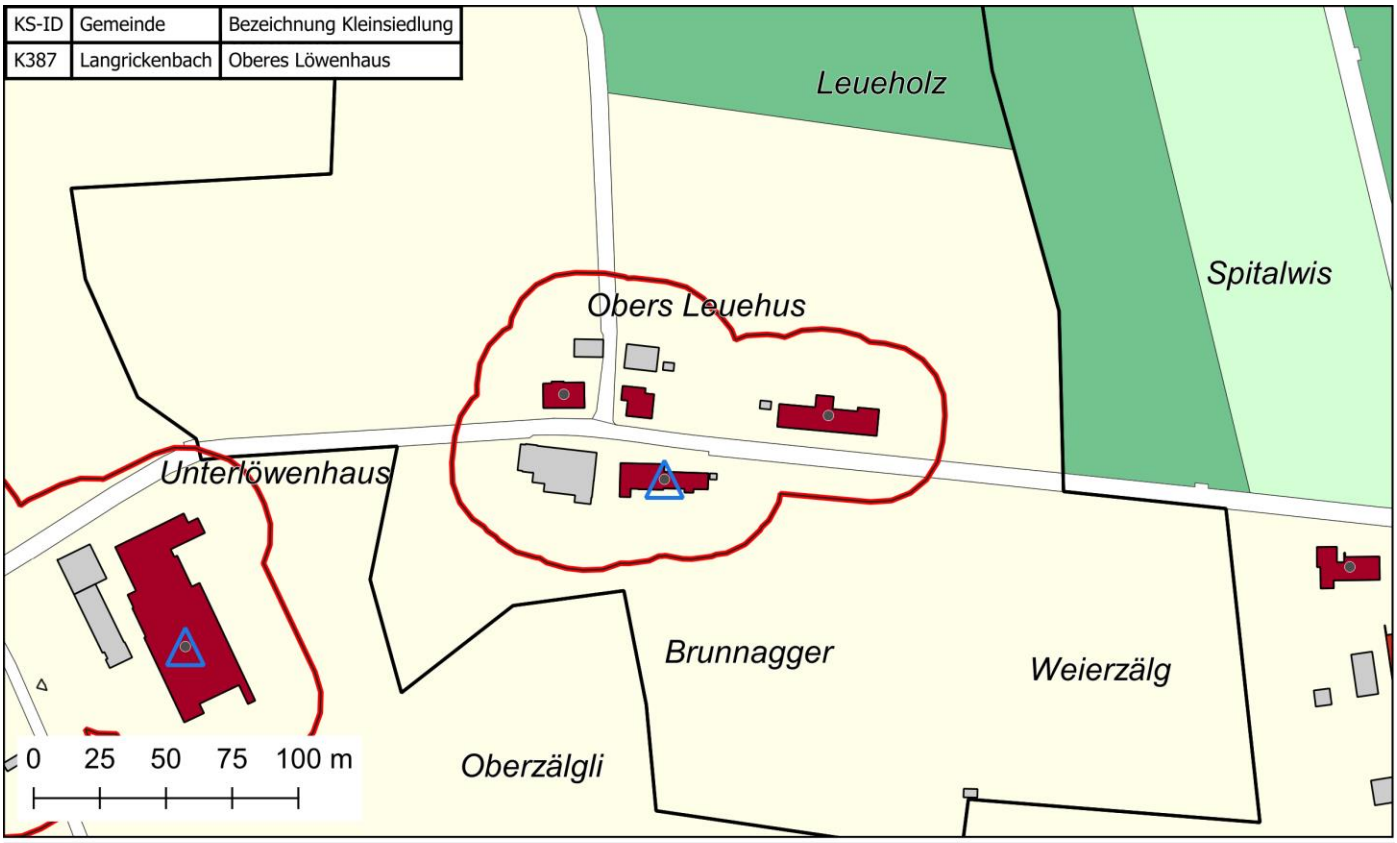

Kleinsiedlung (prov.)
Siedlungsbegrenzungslinie gemäss KRP
Beschäftigte Sektor 1
Beschäftigte Sektor 2 oder 3
Bewohntes Gebäude

Bauperiode der Gebäude mit Wohnnutzung
vor 1919
1919-1945
1946-1960
1961-1980
1981-2000
ab 2001

Gebäude ohne Wohnnutzung
Geschlossenes Siedlungsbild
Gemeindegrenze
Kantonsgrenze

Bezeichnung Kleinsiedlung	**Obergreut Nord**
Gemeinde	**Langrickenbach**
KS-ID	*K378*
x-Koordinate, y-Koordinate	2735489, 1272379
Zonentyp aktuell	Weilerzone
Anzahl Wohngebäude (GWS 2020)	3
Anzahl Wohngebäude gem. Rückmeldung der Gemeinden	keine Bemerkung
Anzahl Gebäude total (AV fortlaufend)	7
Fläche [ha]	0.81
Anzahl Fraktionen	1
Angrenzend an Kantonsgrenze	nein
Beurteilung K1 "historisch gewachsen"	erfüllt
Beurteilung K2 "5 Wohnbauten"	nicht erfüllt
Beurteilung K3 "Geschlossenheit"	Distanz innerhalb: erfüllt Kompaktheit: erfüllt
Beurteilung K4 "räumliche Zäsur"	erfüllt
Beurteilung K5 "Erschliessung"	erfüllt
Beurteilung K6 "Stützpunktfunktion"	erfüllt
Beurteilung Bauzone nach Art. 15 RPG	nicht erfüllt
Zonenzuteilung neu	**Landwirtschaftszone nach Art. 16 RPG oder Landschaftsschutzzone nach Art. 17 RPG**
Bemerkung	Beurteilung bezieht sich nur auf nördlichen Teil

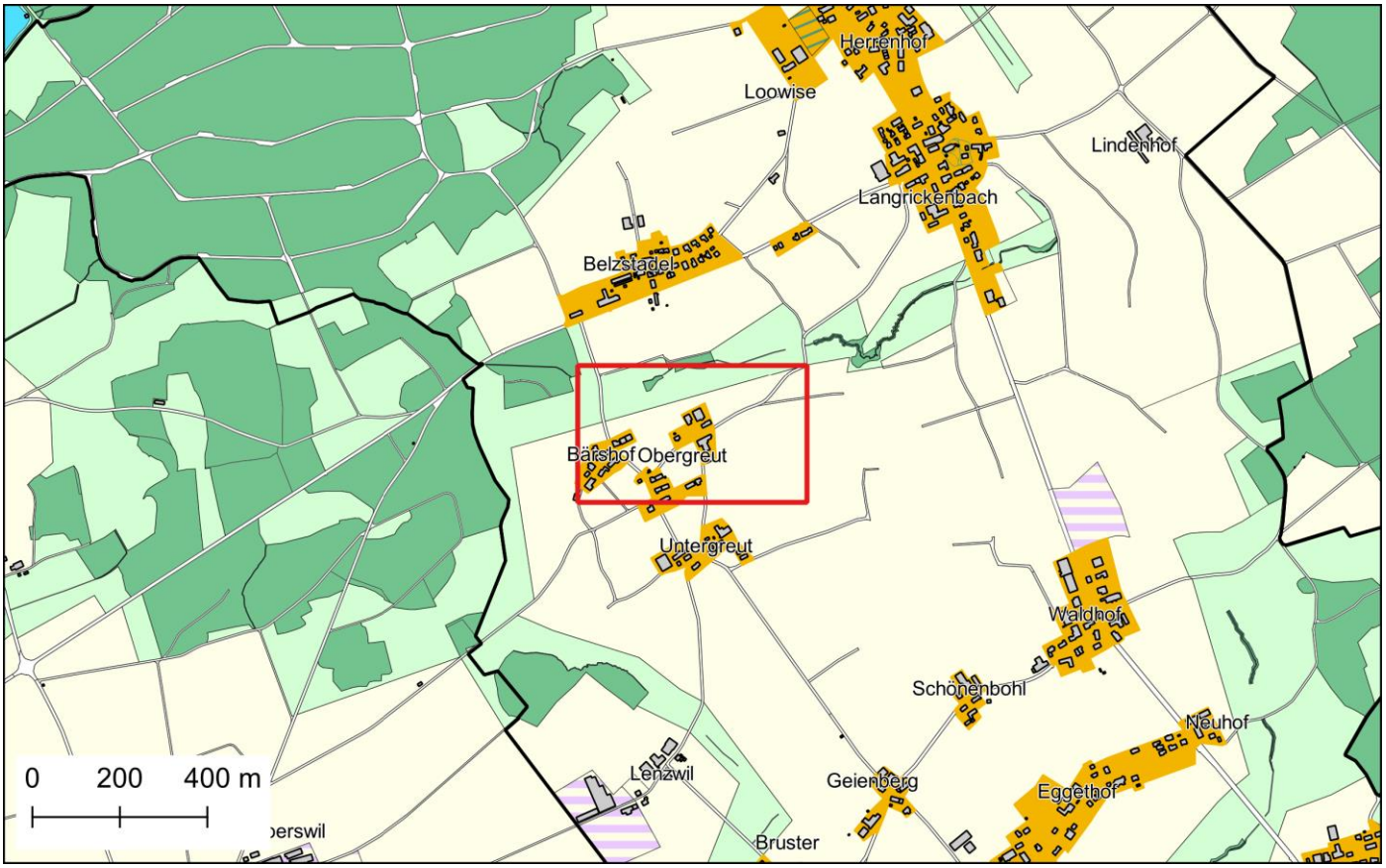

KS-ID	Gemeinde	Bezeichnung Kleinsiedlung
K378	Langrickenbach	Obergreut Nord

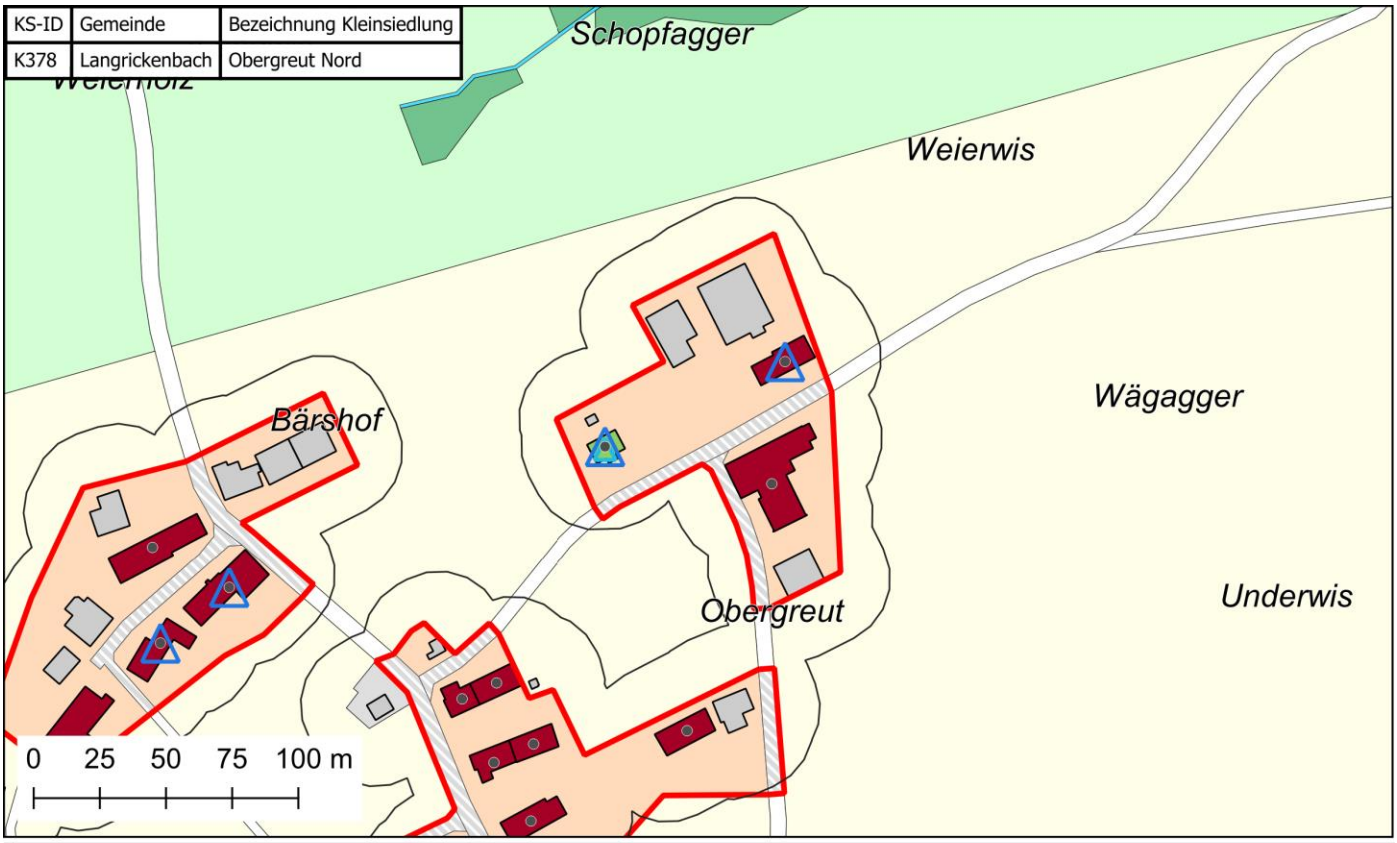

Kleinsiedlung (prov.)
Siedlungsbegrenzungslinie gemäss KRP
Beschäftigte Sektor 1
Beschäftigte Sektor 2 oder 3
Bewohntes Gebäude

Bauperiode der Gebäude mit Wohnnutzung
vor 1919
1919-1945
1946-1960
1961-1980
1981-2000
ab 2001

Gebäude ohne Wohnnutzung
Geschlossenes Siedlungsbild
Gemeindegrenze
Kantonsgrenze

Bezeichnung Kleinsiedlung	**Obergreut Süd**
Gemeinde	**Langrickenbach**
KS-ID	*K214*
x-Koordinate, y-Koordinate	2735421, 1272243
Zonentyp aktuell	Weilerzone
Anzahl Wohngebäude (GWS 2020)	6
Anzahl Wohngebäude gem. Rückmeldung der Gemeinden	keine Bemerkung
Anzahl Gebäude total (AV fortlaufend)	9
Fläche [ha]	0.90
Anzahl Fraktionen	1
Angrenzend an Kantonsgrenze	nein
Beurteilung K1 "historisch gewachsen"	erfüllt
Beurteilung K2 "5 Wohnbauten"	erfüllt
Beurteilung K3 "Geschlossenheit"	Distanz innerhalb: erfüllt Kompaktheit: erfüllt
Beurteilung K4 "räumliche Zäsur"	erfüllt
Beurteilung K5 "Erschliessung"	erfüllt
Beurteilung K6 "Stützpunktfunktion"	erfüllt
Beurteilung Bauzone nach Art. 15 RPG	nicht erfüllt
Zonenzuteilung neu	**Zone nach Art. 18 RPG/Art. 33 RPV**
Bemerkung	Beurteilung bezieht sich nur auf südlichen Teil

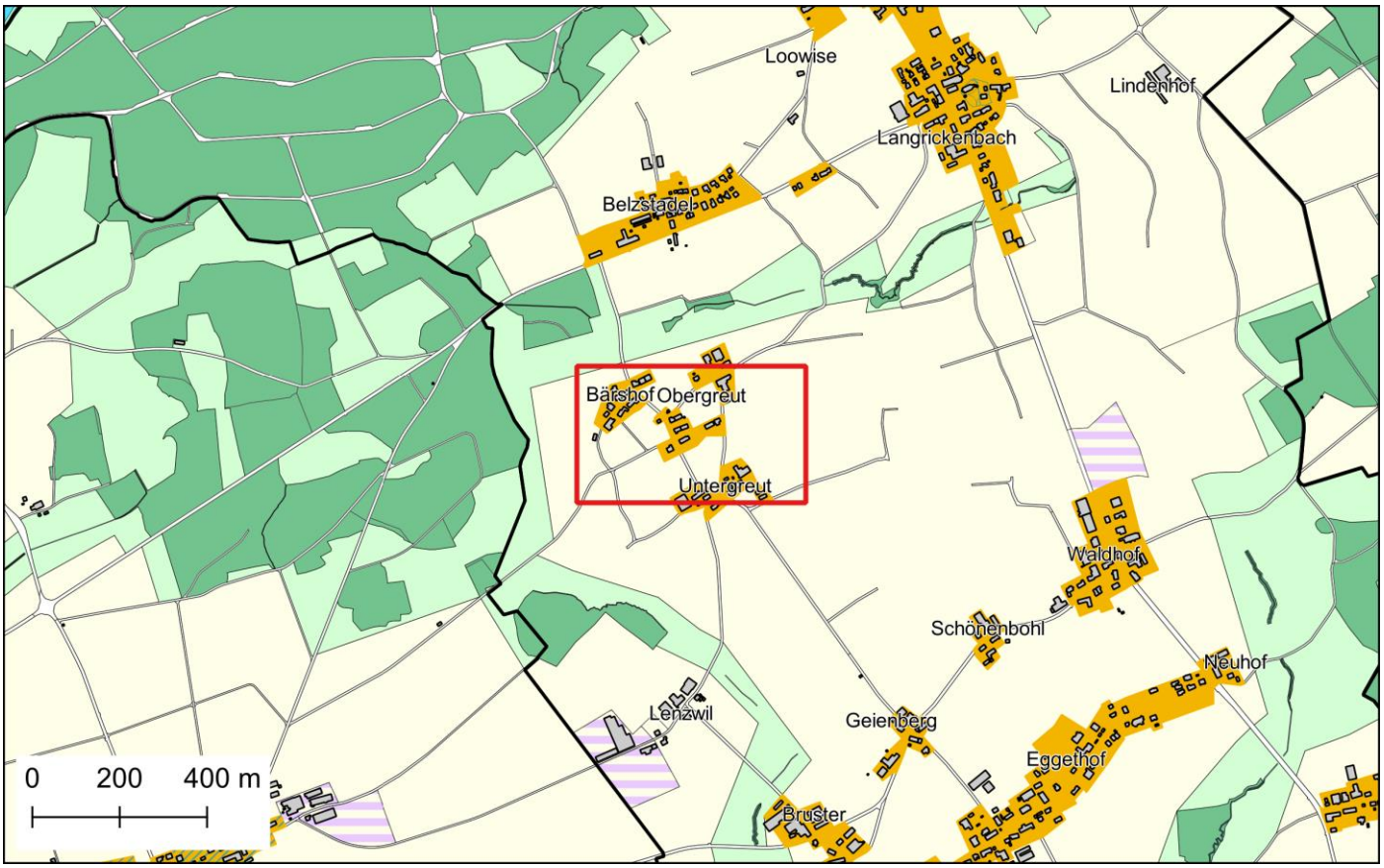

KS-ID	Gemeinde	Bezeichnung Kleinsiedlung
K214	Langrickenbach	Obergreut Süd

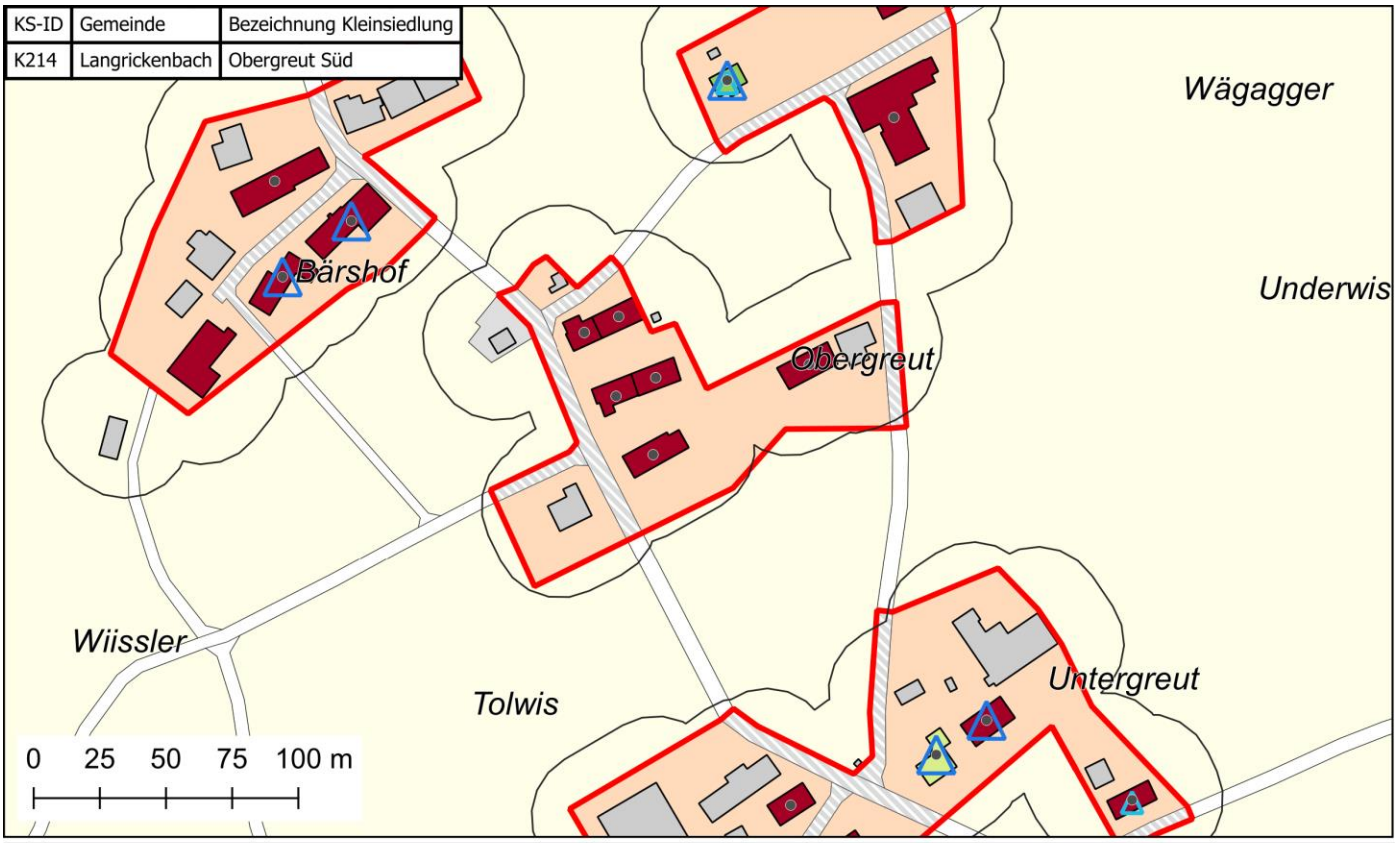

Kleinsiedlung (prov.)
Siedlungsbegrenzungslinie gemäss KRP
Beschäftigte Sektor 1
Beschäftigte Sektor 2 oder 3
Bewohntes Gebäude

Bauperiode der Gebäude mit Wohnnutzung
- vor 1919
- 1919-1945
- 1946-1960
- 1961-1980
- 1981-2000
- ab 2001

Gebäude ohne Wohnnutzung
Geschlossenes Siedlungsbild
Gemeindegrenze
Kantonsgrenze

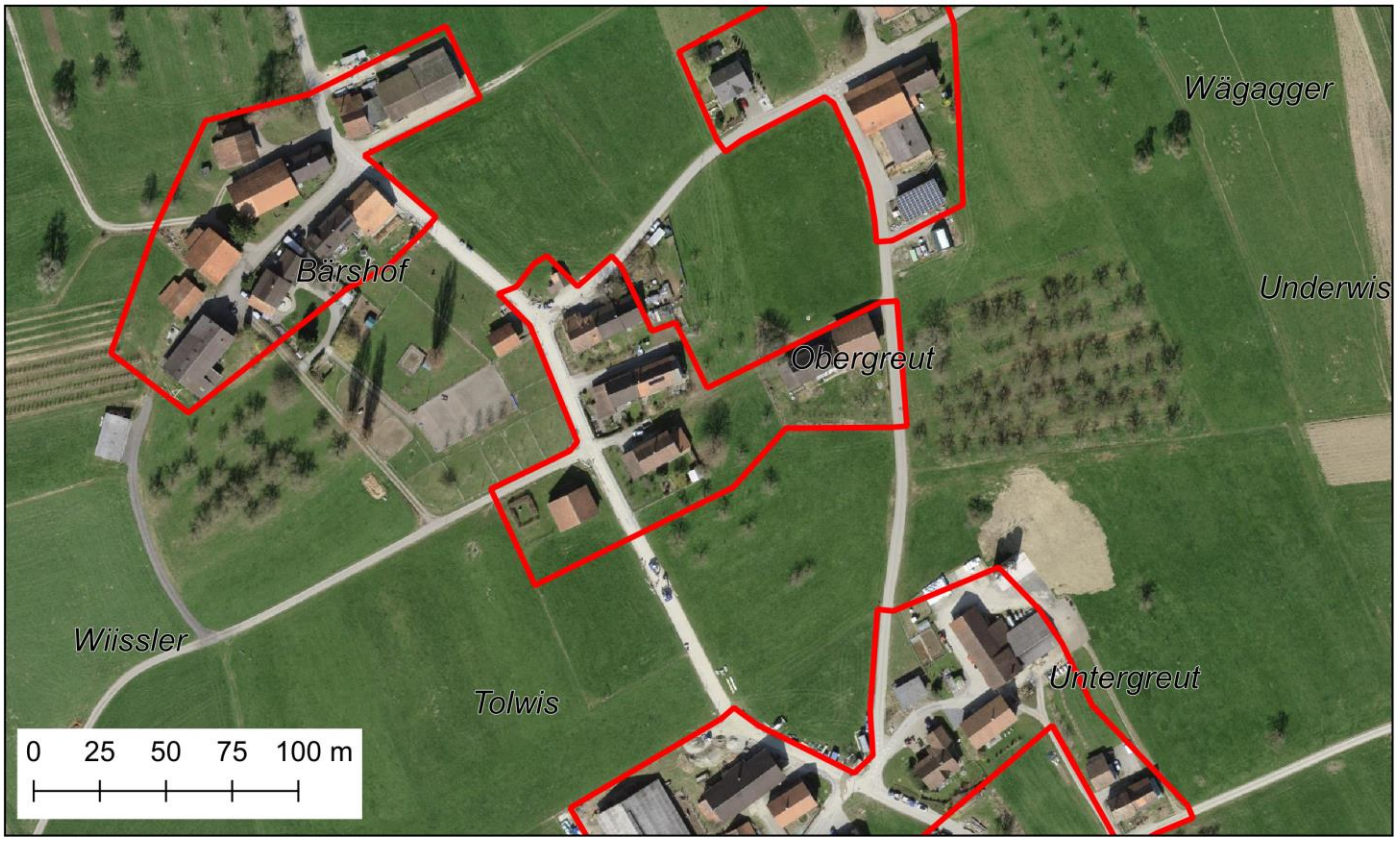

Bezeichnung Kleinsiedlung	**Rutishausen**
Gemeinde	**Langrickenbach**
KS-ID	*K215*
x-Koordinate, y-Koordinate	2737004, 1271404
Zonentyp aktuell	Dorfzone 2
Anzahl Wohngebäude (GWS 2020)	11
Anzahl Wohngebäude gem. Rückmeldung der Gemeinden	keine Bemerkung
Anzahl Gebäude total (AV fortlaufend)	31
Fläche [ha]	2.42
Anzahl Fraktionen	1
Angrenzend an Kantonsgrenze	nein
Beurteilung K1 "historisch gewachsen"	erfüllt
Beurteilung K2 "5 Wohnbauten"	erfüllt
Beurteilung K3 "Geschlossenheit"	Distanz innerhalb: erfüllt Kompaktheit: erfüllt
Beurteilung K4 "räumliche Zäsur"	erfüllt
Beurteilung K5 "Erschliessung"	erfüllt
Beurteilung K6 "Stützpunktfunktion"	erfüllt
Beurteilung Bauzone nach Art. 15 RPG	erfüllt
Zonenzuteilung neu	**Bauzone nach Art. 15 RPG**
Bemerkung	

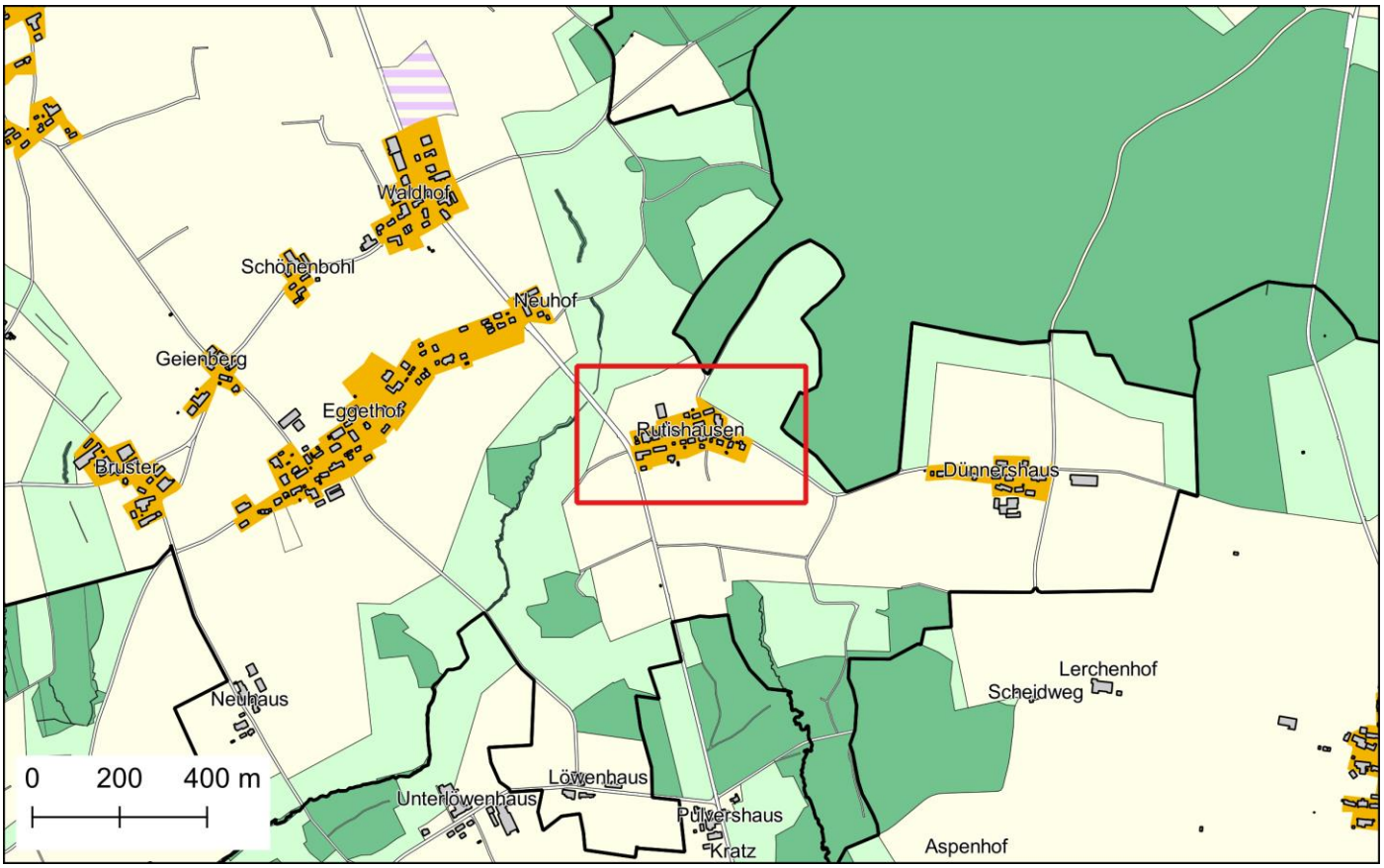

KS-ID	Gemeinde	Bezeichnung Kleinsiedlung
K215	Langrickenbach	Rutishausen

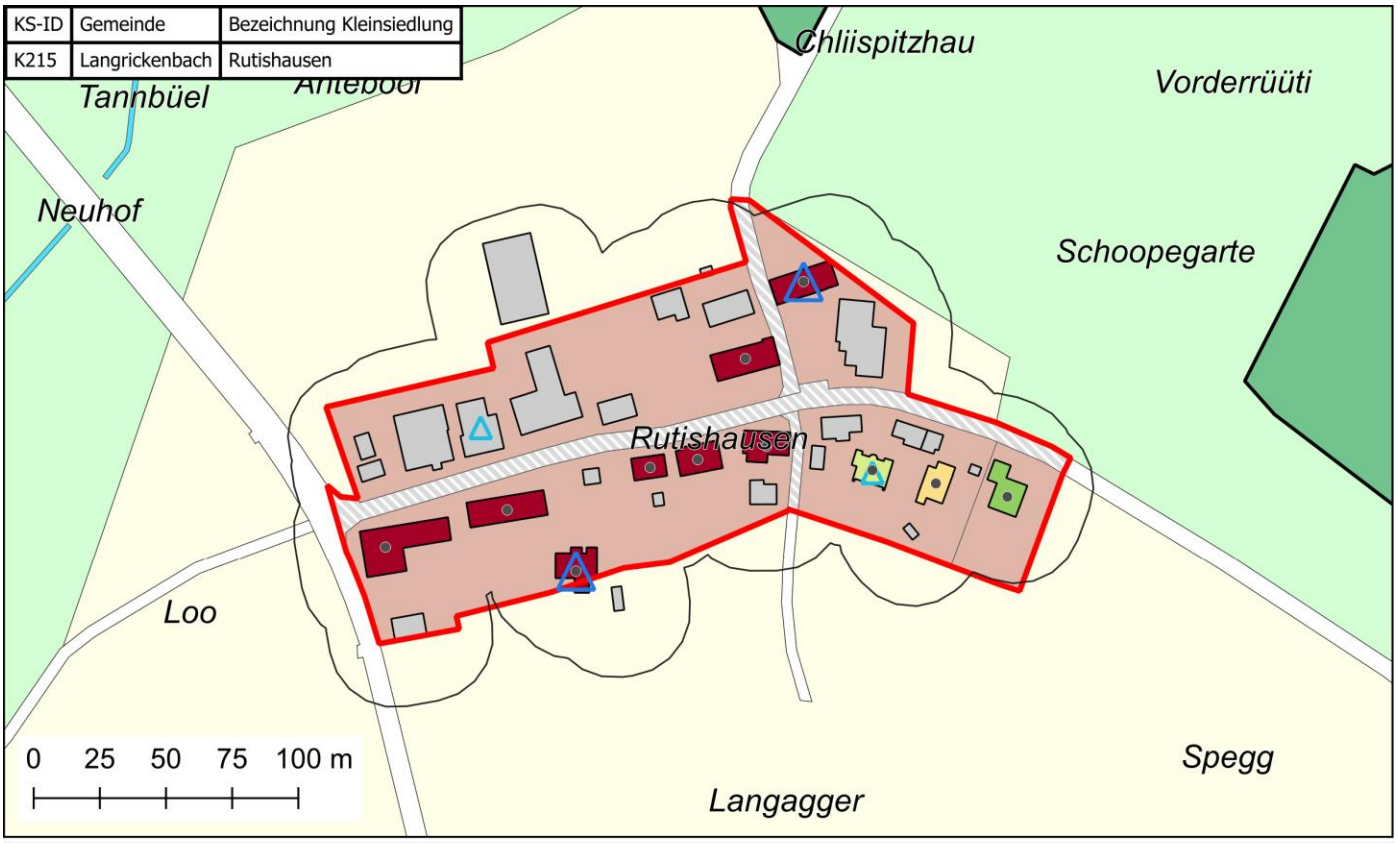

Kleinsiedlung (prov.)
Siedlungsbegrenzungslinie gemäss KRP
Beschäftigte Sektor 1
Beschäftigte Sektor 2 oder 3
Bewohntes Gebäude

Bauperiode der Gebäude mit Wohnnutzung
- vor 1919
- 1919-1945
- 1946-1960
- 1961-1980
- 1981-2000
- ab 2001

Gebäude ohne Wohnnutzung
Geschlossenes Siedlungsbild
Gemeindegrenze
Kantonsgrenze

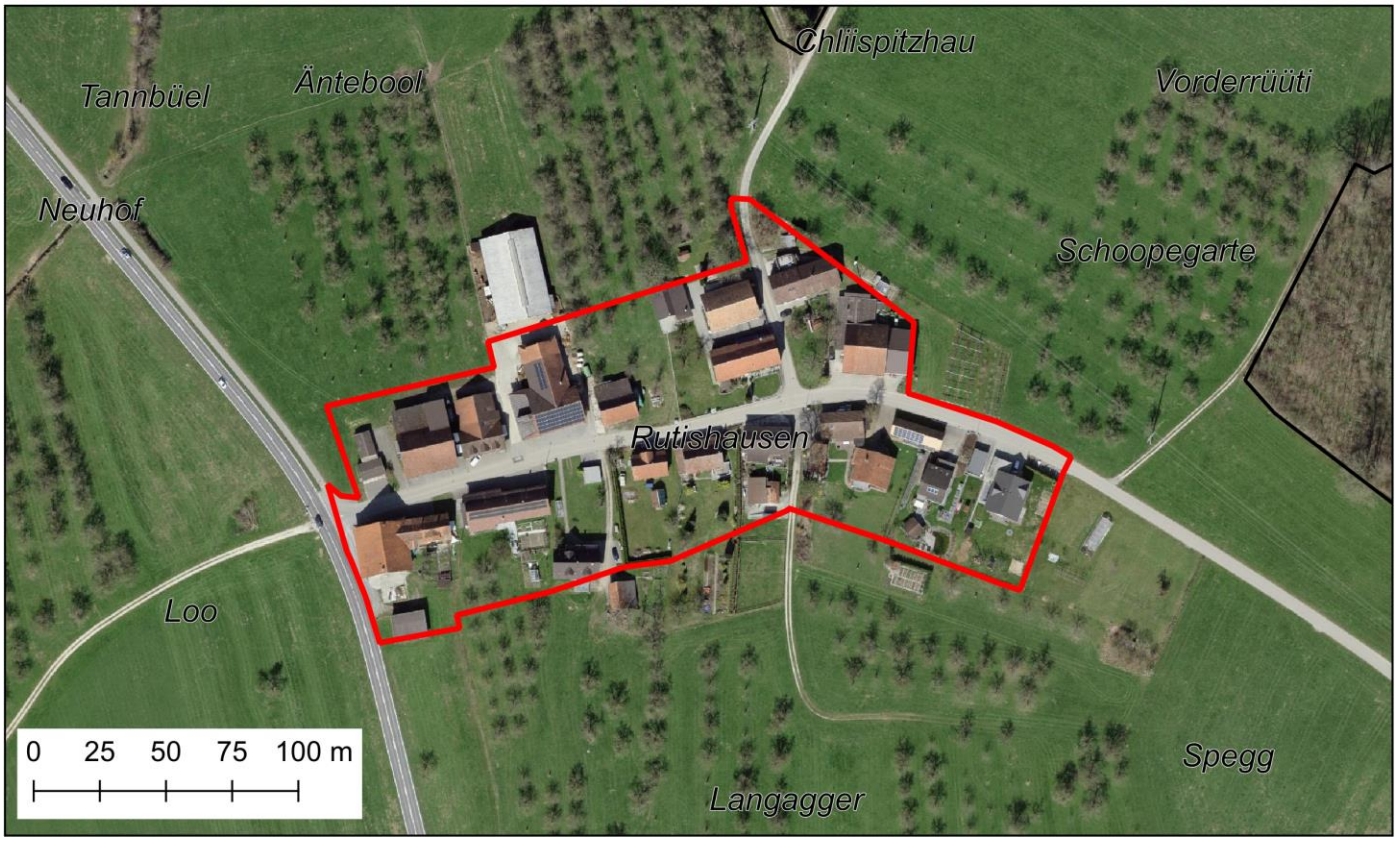

Bezeichnung Kleinsiedlung	**Schönenbohl**
Gemeinde	**Langrickenbach**
KS-ID	*K217*
x-Koordinate, y-Koordinate	2736109, 1271774
Zonentyp aktuell	Weilerzone
Anzahl Wohngebäude (GWS 2020)	4
Anzahl Wohngebäude gem. Rückmeldung der Gemeinden	keine Bemerkung
Anzahl Gebäude total (AV fortlaufend)	8
Fläche [ha]	0.64
Anzahl Fraktionen	1
Angrenzend an Kantonsgrenze	nein
Beurteilung K1 "historisch gewachsen"	erfüllt
Beurteilung K2 "5 Wohnbauten"	nicht erfüllt
Beurteilung K3 "Geschlossenheit"	Distanz innerhalb: erfüllt Kompaktheit: erfüllt
Beurteilung K4 "räumliche Zäsur"	erfüllt
Beurteilung K5 "Erschliessung"	erfüllt
Beurteilung K6 "Stützpunktfunktion"	erfüllt
Beurteilung Bauzone nach Art. 15 RPG	nicht erfüllt
Zonenzuteilung neu	**Landwirtschaftszone nach Art. 16 RPG oder Landschaftsschutzzone nach Art. 17 RPG**
Bemerkung	

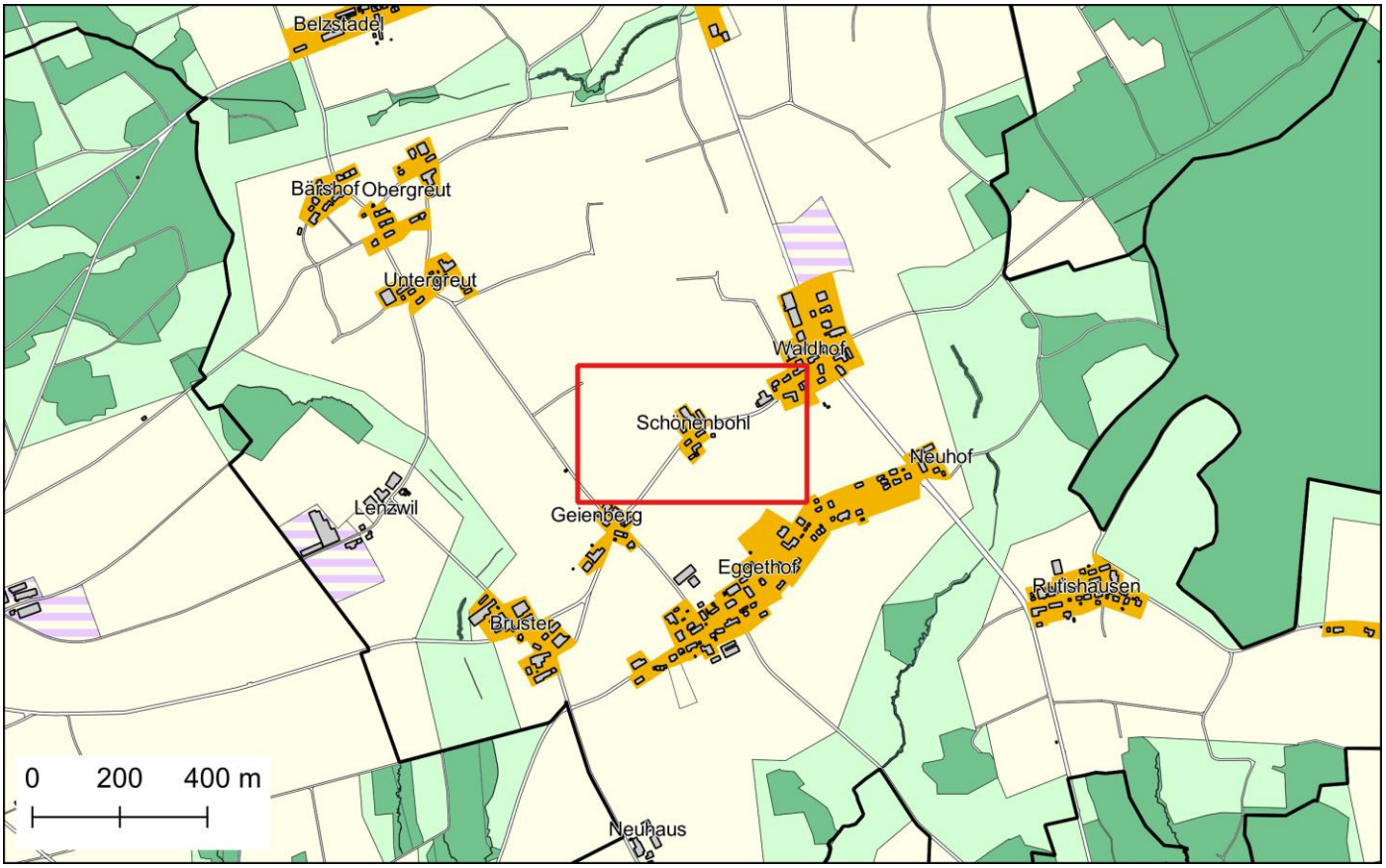

KS-ID	Gemeinde	Bezeichnung Kleinsiedlung
K217	Langrickenbach	Schönenbohl

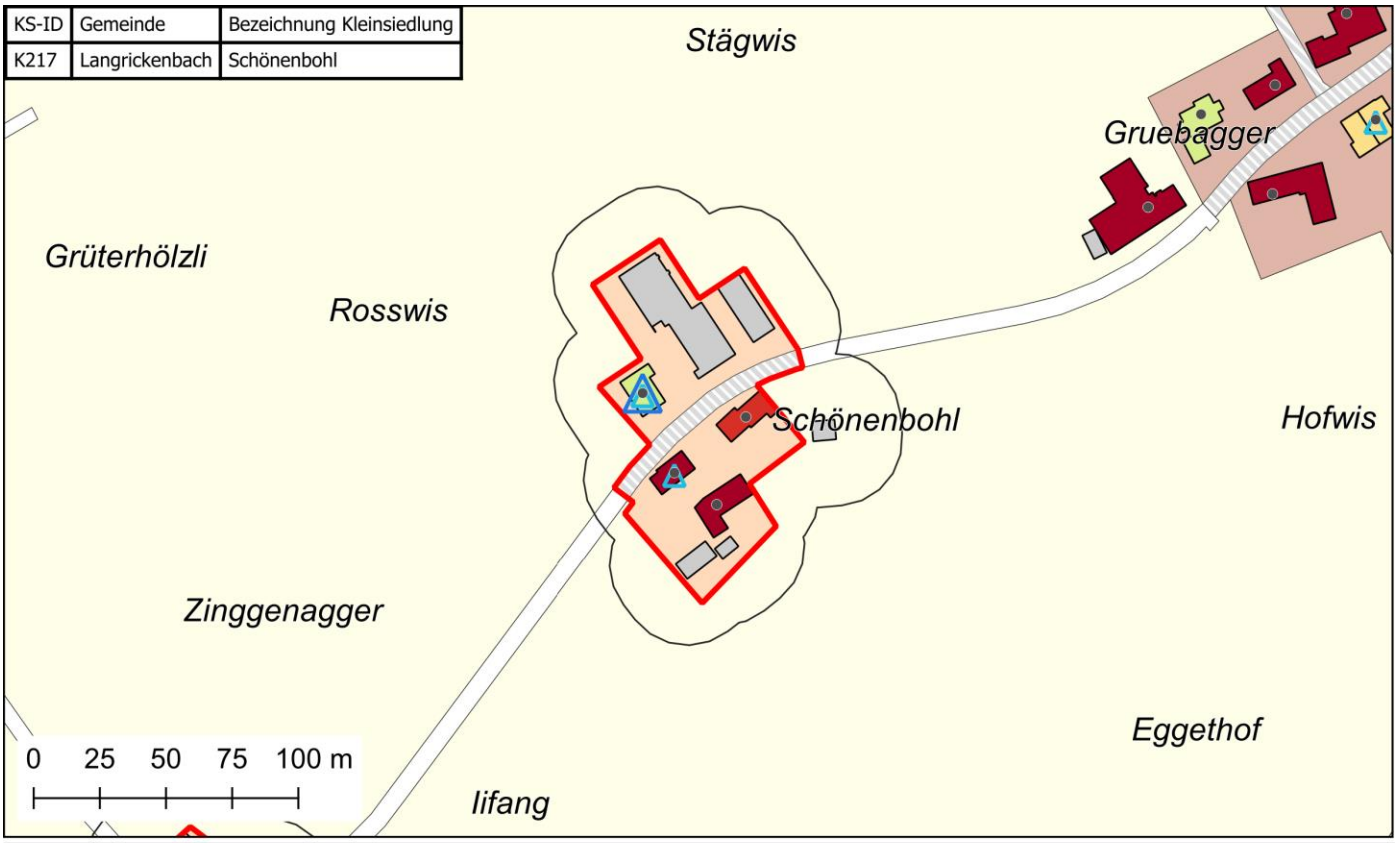

Kleinsiedlung (prov.)
Siedlungsbegrenzungslinie gemäss KRP
Beschäftigte Sektor 1
Beschäftigte Sektor 2 oder 3
Bewohntes Gebäude

Bauperiode der Gebäude mit Wohnnutzung
- vor 1919
- 1919-1945
- 1946-1960
- 1961-1980
- 1981-2000
- ab 2001

Gebäude ohne Wohnnutzung
Geschlossenes Siedlungsbild
Gemeindegrenze
Kantonsgrenze

Bezeichnung Kleinsiedlung	**Untergreut**
Gemeinde	**Langrickenbach**
KS-ID	*K218*
x-Koordinate, y-Koordinate	2735502, 1272099
Zonentyp aktuell	Weilerzone
Anzahl Wohngebäude (GWS 2020)	5
Anzahl Wohngebäude gem. Rückmeldung der Gemeinden	keine Bemerkung
Anzahl Gebäude total (AV fortlaufend)	12
Fläche [ha]	1.28
Anzahl Fraktionen	1
Angrenzend an Kantonsgrenze	nein
Beurteilung K1 "historisch gewachsen"	erfüllt
Beurteilung K2 "5 Wohnbauten"	erfüllt
Beurteilung K3 "Geschlossenheit"	Distanz innerhalb: erfüllt Kompaktheit: erfüllt
Beurteilung K4 "räumliche Zäsur"	erfüllt
Beurteilung K5 "Erschliessung"	erfüllt
Beurteilung K6 "Stützpunktfunktion"	erfüllt
Beurteilung Bauzone nach Art. 15 RPG	nicht erfüllt
Zonenzuteilung neu	**Zone nach Art. 18 RPG/Art. 33 RPV**
Bemerkung	

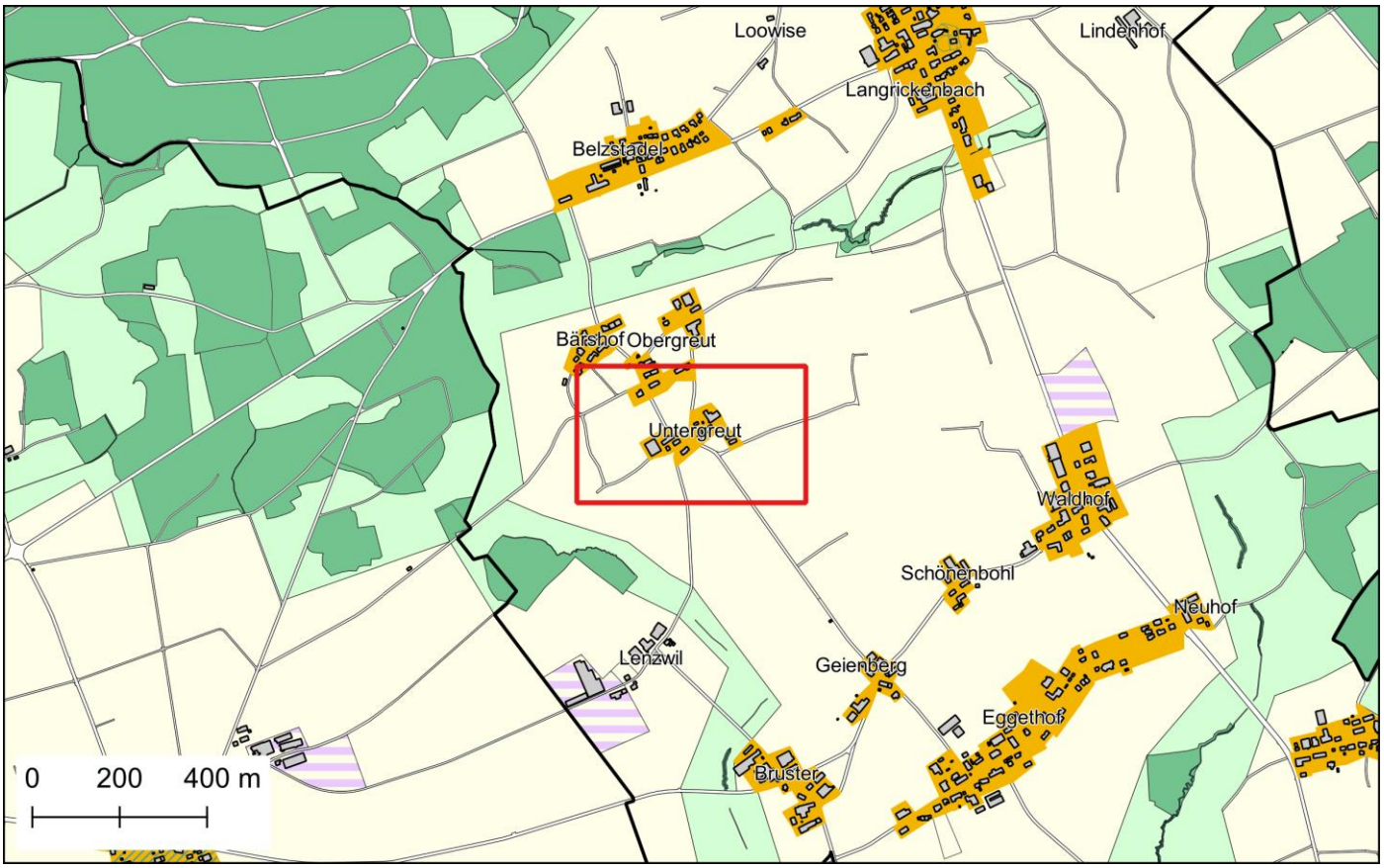

KS-ID	Gemeinde	Bezeichnung Kleinsiedlung
K218	Langrickenbach	Untergreut

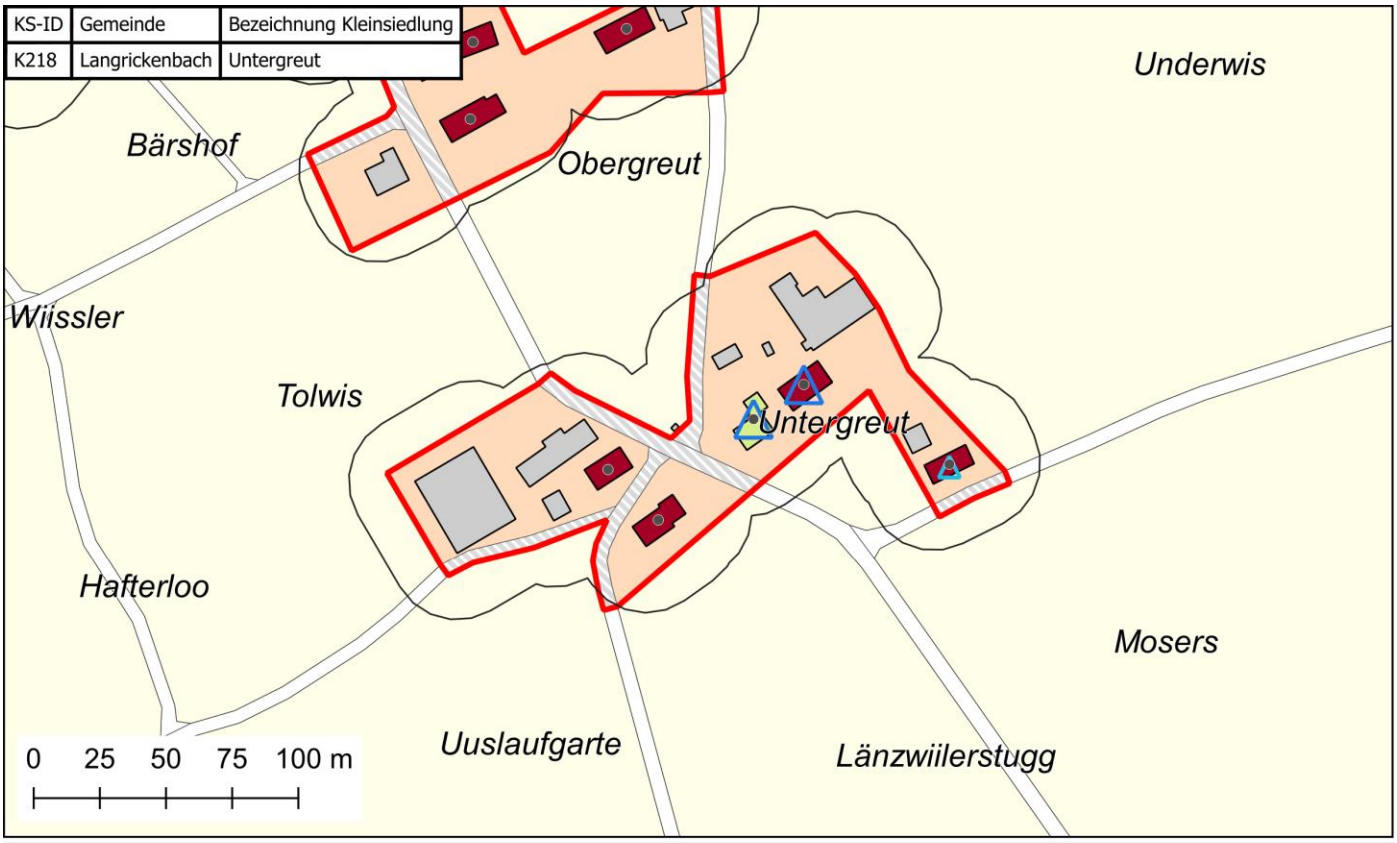

Kleinsiedlung (prov.)
Siedlungsbegrenzungslinie gemäss KRP
Beschäftigte Sektor 1
Beschäftigte Sektor 2 oder 3
Bewohntes Gebäude

Bauperiode der Gebäude mit Wohnnutzung
vor 1919
1919-1945
1946-1960
1961-1980
1981-2000
ab 2001

Gebäude ohne Wohnnutzung
Geschlossenes Siedlungsbild
Gemeindegrenze
Kantonsgrenze