Bezeichnung Kleinsiedlung	**Hurnen**
Gemeinde	**Eschlikon**
KS-ID	*K124*
x-Koordinate, y-Koordinate	2715191, 1256438
Zonentyp aktuell	Weilerzone
Anzahl Wohngebäude (GWS 2020)	26
Anzahl Wohngebäude gem. Rückmeldung der Gemeinden	keine Bemerkung
Anzahl Gebäude total (AV fortlaufend)	38
Fläche [ha]	2.03
Anzahl Fraktionen	1
Angrenzend an Kantonsgrenze	nein
Beurteilung K1 "historisch gewachsen"	nicht relevant
Beurteilung K2 "5 Wohnbauten"	nicht relevant
Beurteilung K3 "Geschlossenheit"	Distanz innerhalb: nicht relevant Kompaktheit: nicht relevant
Beurteilung K4 "räumliche Zäsur"	nicht relevant
Beurteilung K5 "Erschliessung"	nicht relevant
Beurteilung K6 "Stützpunktfunktion"	nicht relevant
Beurteilung Bauzone nach Art. 15 RPG	erfüllt
Zonenzuteilung neu	**Bauzone nach Art. 15 RPG**
Bemerkung	

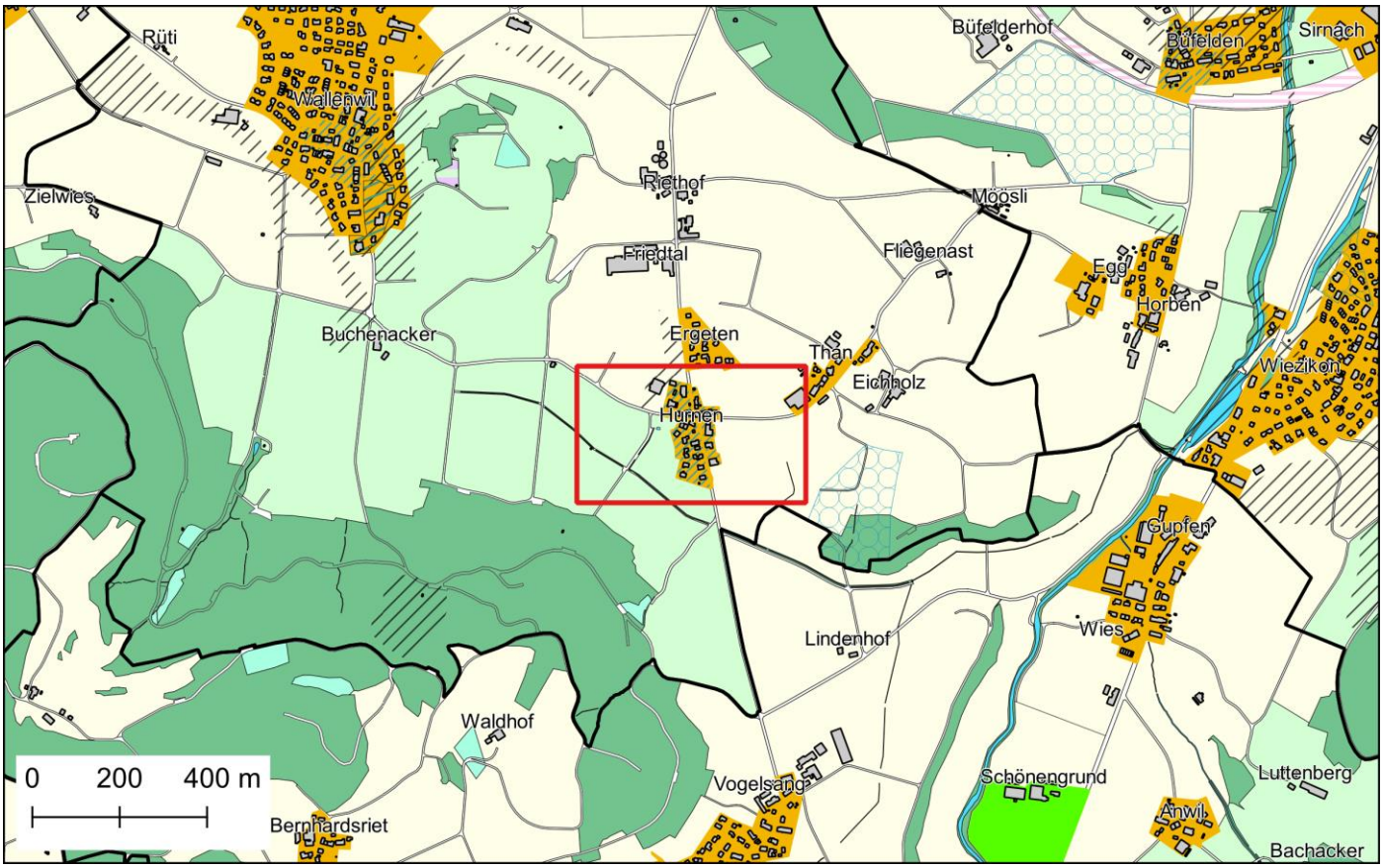

KS-ID	Gemeinde	Bezeichnung Kleinsiedlung
K124	Eschlikon	Hurnen

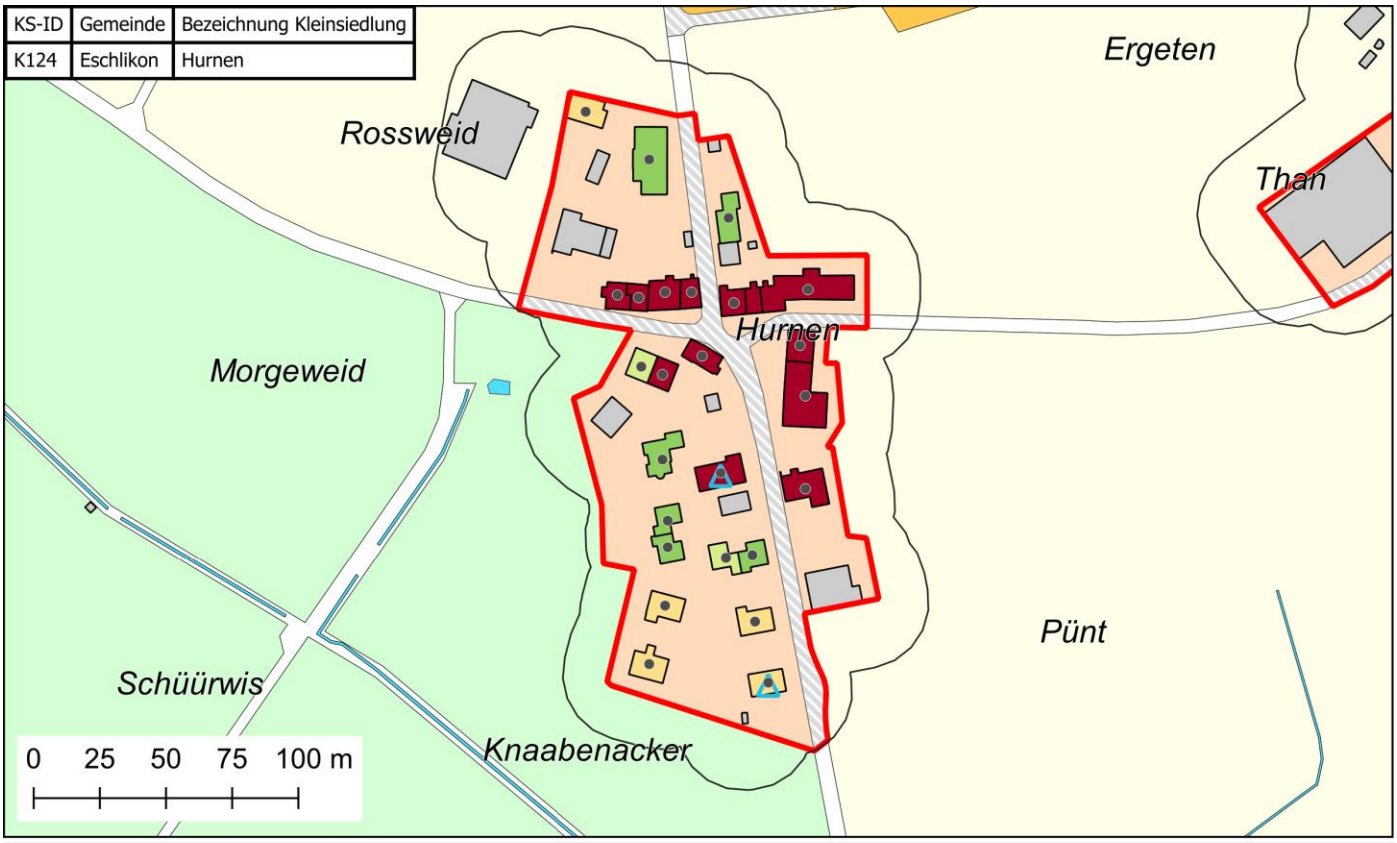

Kleinsiedlung (prov.)
Siedlungsbegrenzungslinie gemäss KRP
Beschäftigte Sektor 1
Beschäftigte Sektor 2 oder 3
Bewohntes Gebäude

Bauperiode der Gebäude mit Wohnnutzung
vor 1919
1919-1945
1946-1960
1961-1980
1981-2000
ab 2001

Gebäude ohne Wohnnutzung
Geschlossenes Siedlungsbild
Gemeindegrenze
Kantonsgrenze

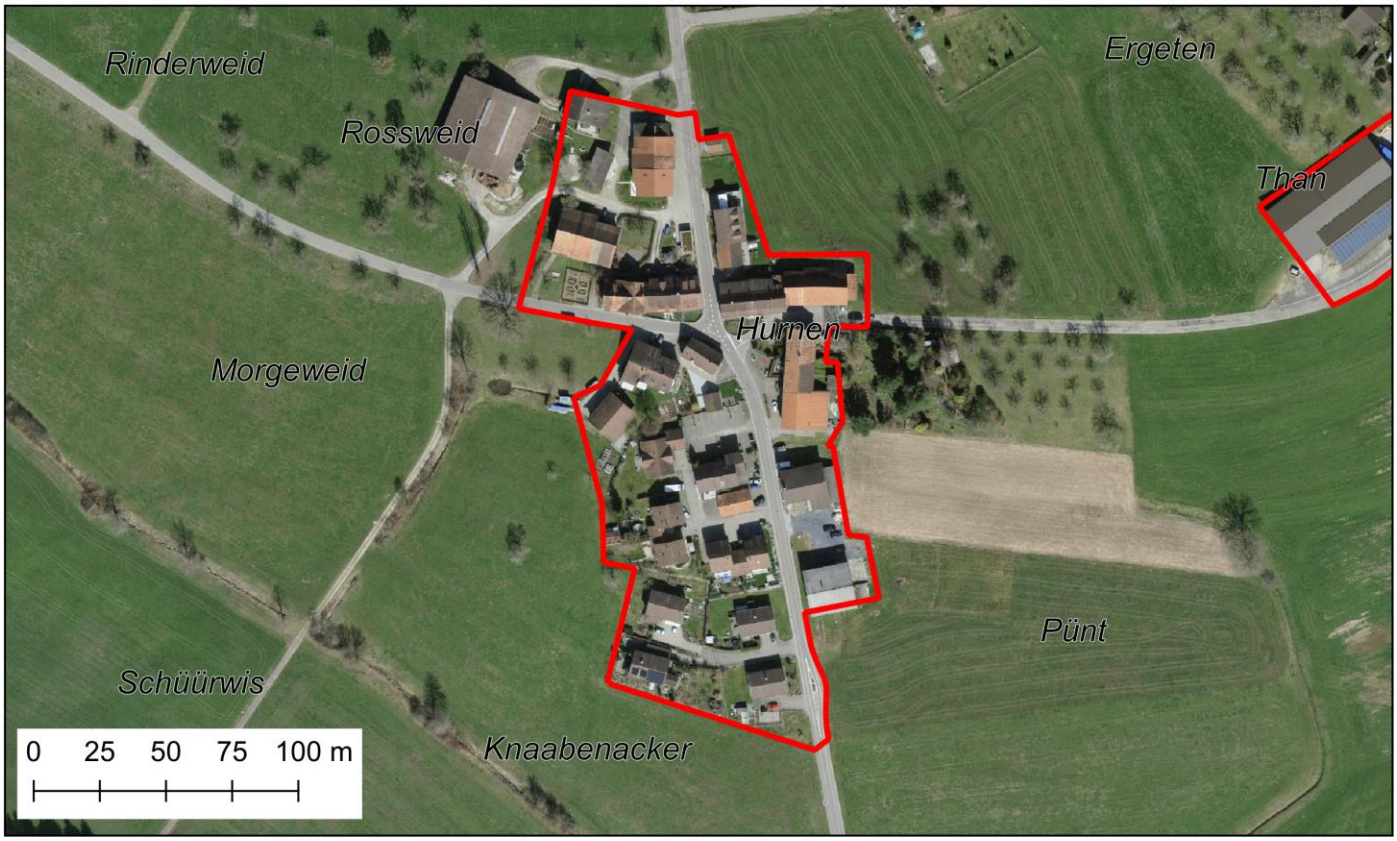

Bezeichnung Kleinsiedlung	**Riethof-Friedtal**
Gemeinde	**Eschlikon**
KS-ID	*K123*
x-Koordinate, y-Koordinate	2715114, 1256919
Zonentyp aktuell	Landwirtschaftszone
Anzahl Wohngebäude (GWS 2020)	5
Anzahl Wohngebäude gem. Rückmeldung der Gemeinden	keine Bemerkung
Anzahl Gebäude total (AV fortlaufend)	20
Fläche [ha]	4.66
Anzahl Fraktionen	1
Angrenzend an Kantonsgrenze	nein
Beurteilung K1 "historisch gewachsen"	erfüllt
Beurteilung K2 "5 Wohnbauten"	erfüllt
Beurteilung K3 "Geschlossenheit"	Distanz innerhalb: erfüllt Kompaktheit: nicht erfüllt
Beurteilung K4 "räumliche Zäsur"	erfüllt
Beurteilung K5 "Erschliessung"	erfüllt
Beurteilung K6 "Stützpunktfunktion"	erfüllt
Beurteilung Bauzone nach Art. 15 RPG	nicht erfüllt
Zonenzuteilung neu	**Bestehender Zonentyp belassen**
Bemerkung	

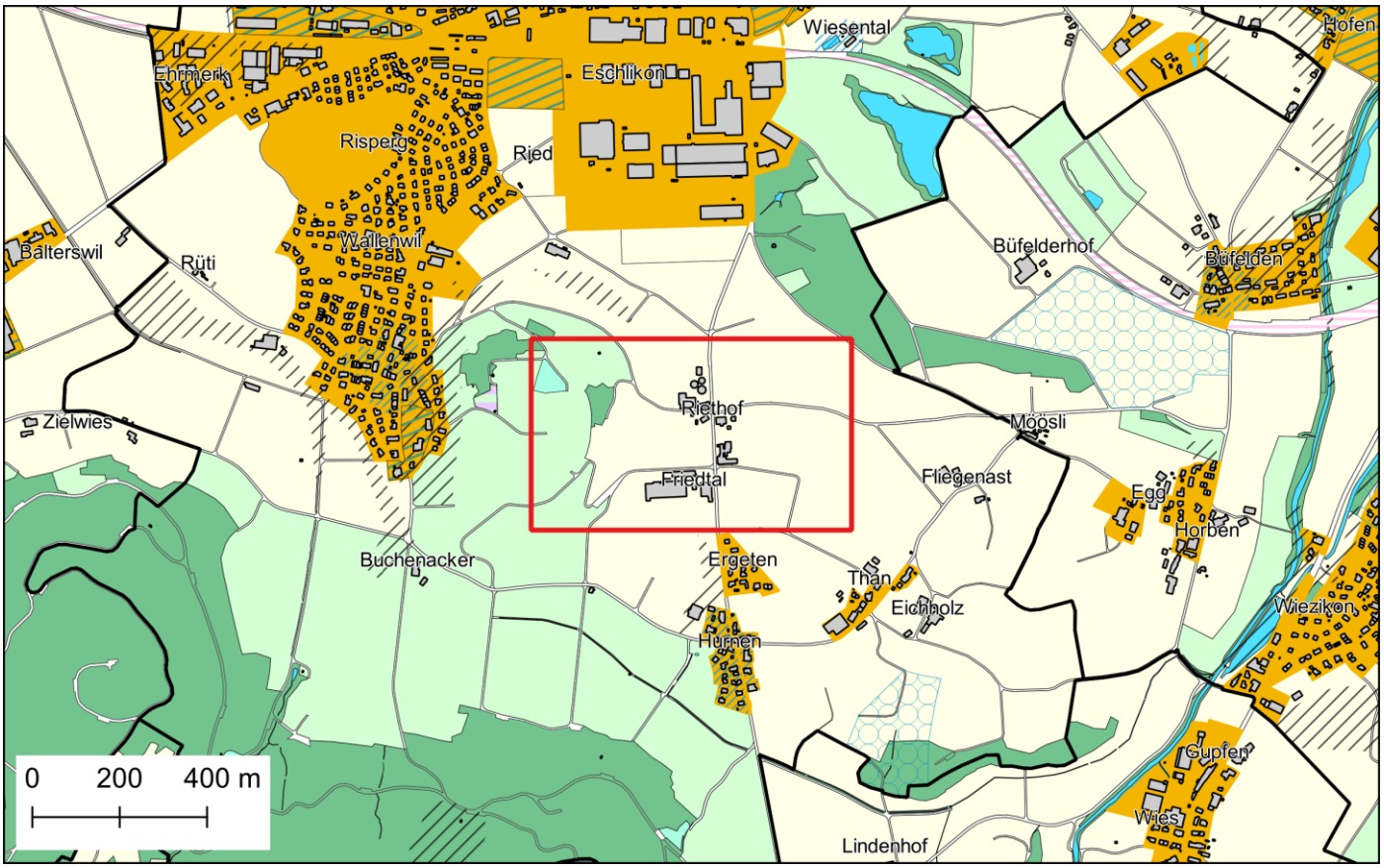

KS-ID	Gemeinde	Bezeichnung Kleinsiedlung
K123	Eschlikon	Riethof-Friedtal

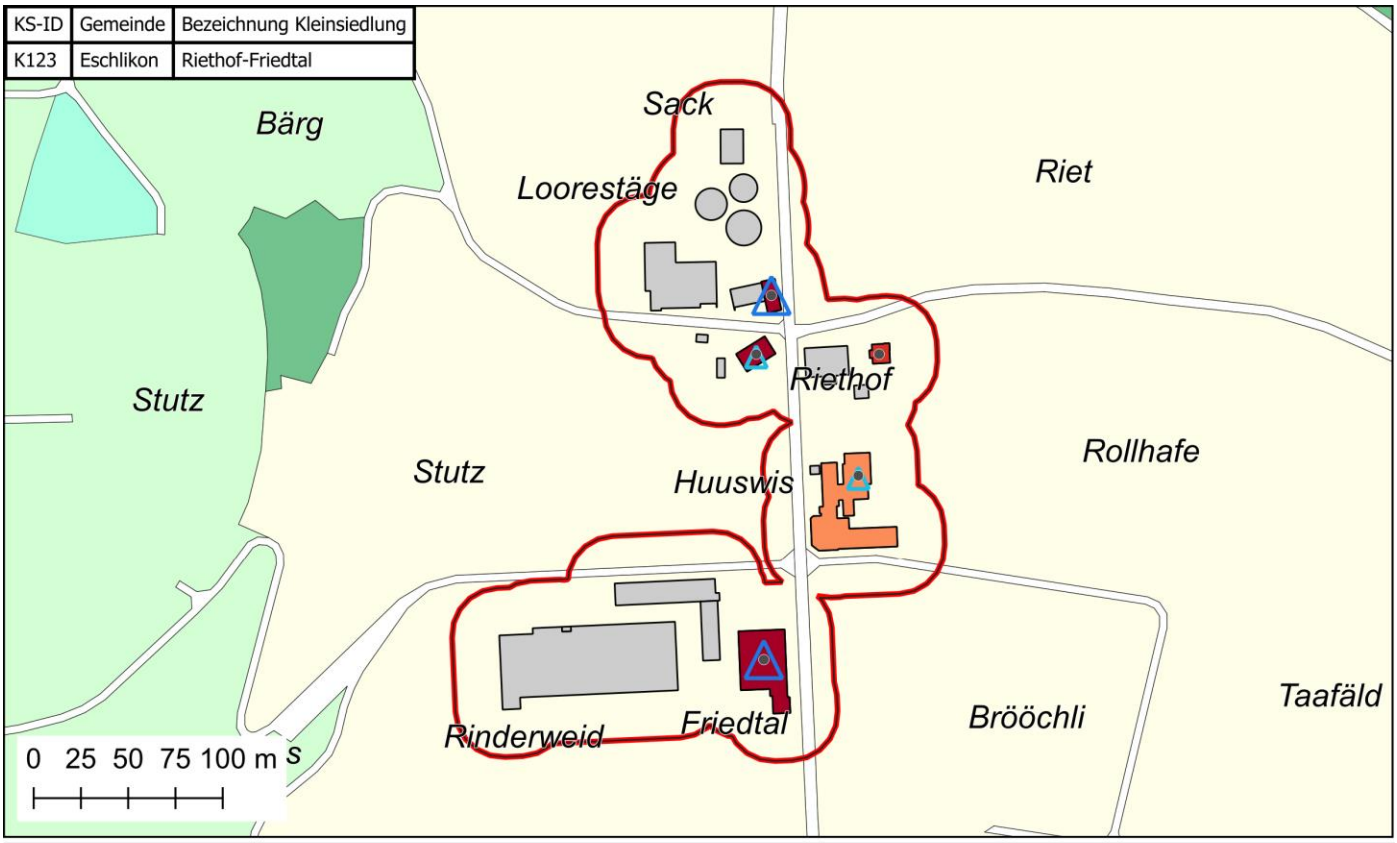

Kleinsiedlung (prov.)
Siedlungsbegrenzungslinie gemäss KRP
Beschäftigte Sektor 1
Beschäftigte Sektor 2 oder 3
Bewohntes Gebäude

Bauperiode der Gebäude mit Wohnnutzung
- vor 1919
- 1919-1945
- 1946-1960
- 1961-1980
- 1981-2000
- ab 2001

Gebäude ohne Wohnnutzung
Geschlossenes Siedlungsbild
Gemeindegrenze
Kantonsgrenze

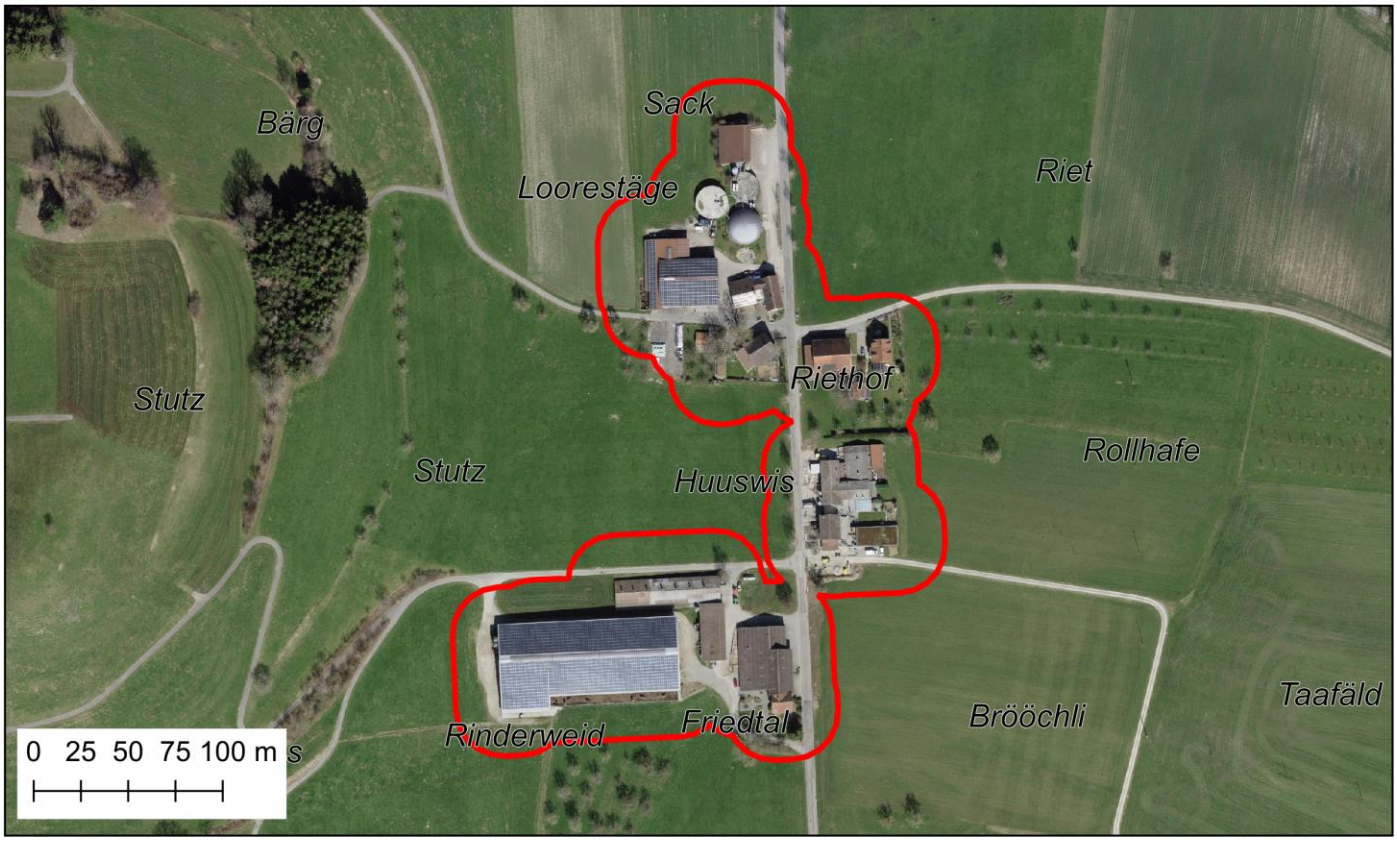

Bezeichnung Kleinsiedlung	**Than**
Gemeinde	**Eschlikon**
KS-ID	*K125*
x-Koordinate, y-Koordinate	2715501, 1256567
Zonentyp aktuell	Weilerzone
Anzahl Wohngebäude (GWS 2020)	6
Anzahl Wohngebäude gem. Rückmeldung der Gemeinden	keine Bemerkung
Anzahl Gebäude total (AV fortlaufend)	13
Fläche [ha]	1.03
Anzahl Fraktionen	1
Angrenzend an Kantonsgrenze	nein
Beurteilung K1 "historisch gewachsen"	erfüllt
Beurteilung K2 "5 Wohnbauten"	erfüllt
Beurteilung K3 "Geschlossenheit"	Distanz innerhalb: erfüllt Kompaktheit: erfüllt
Beurteilung K4 "räumliche Zäsur"	erfüllt
Beurteilung K5 "Erschliessung"	erfüllt
Beurteilung K6 "Stützpunktfunktion"	erfüllt
Beurteilung Bauzone nach Art. 15 RPG	nicht erfüllt
Zonenzuteilung neu	**Zone nach Art. 18 RPG/Art. 33 RPV**
Bemerkung	

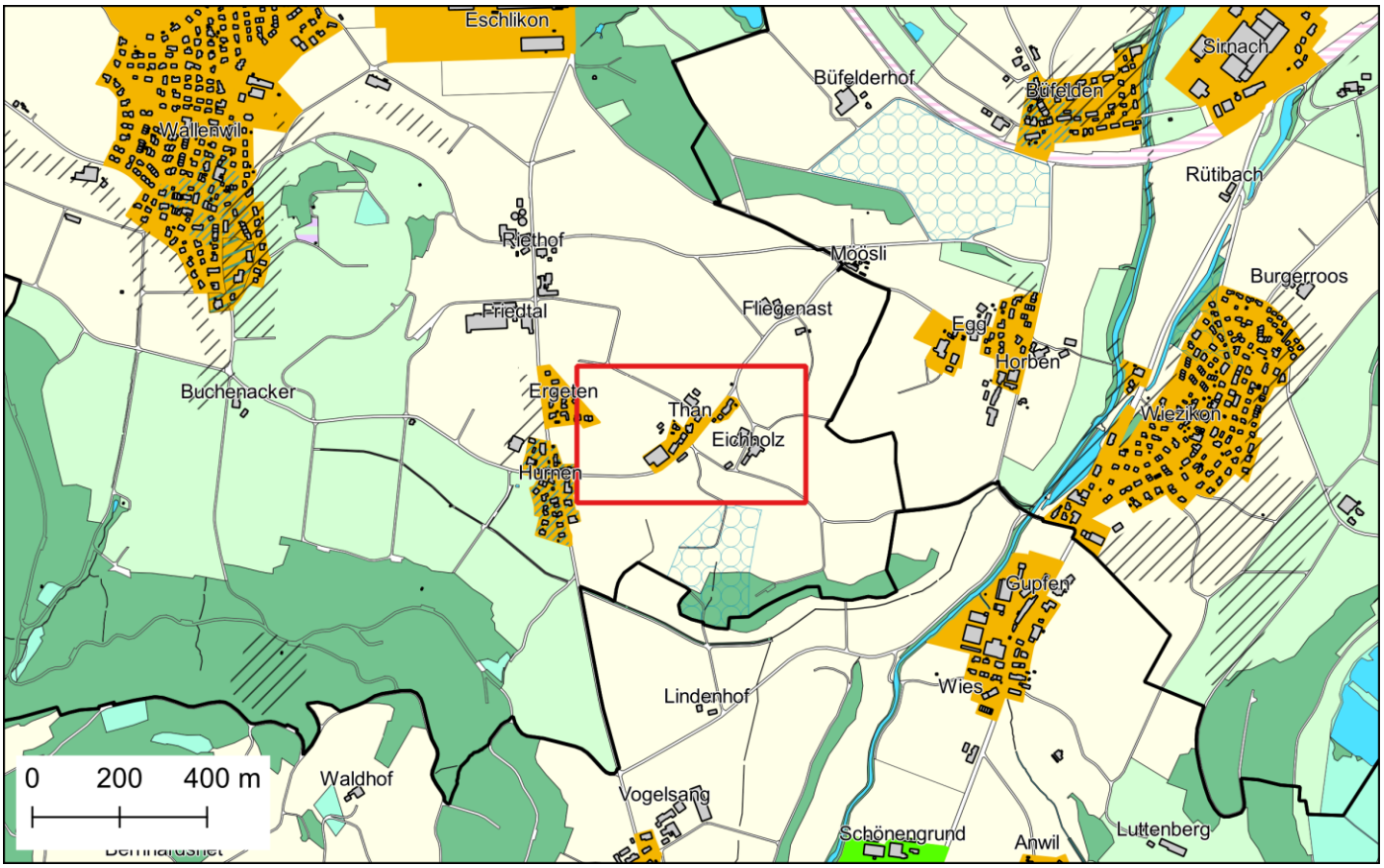

KS-ID	Gemeinde	Bezeichnung Kleinsiedlung
K125	Eschlikon	Than

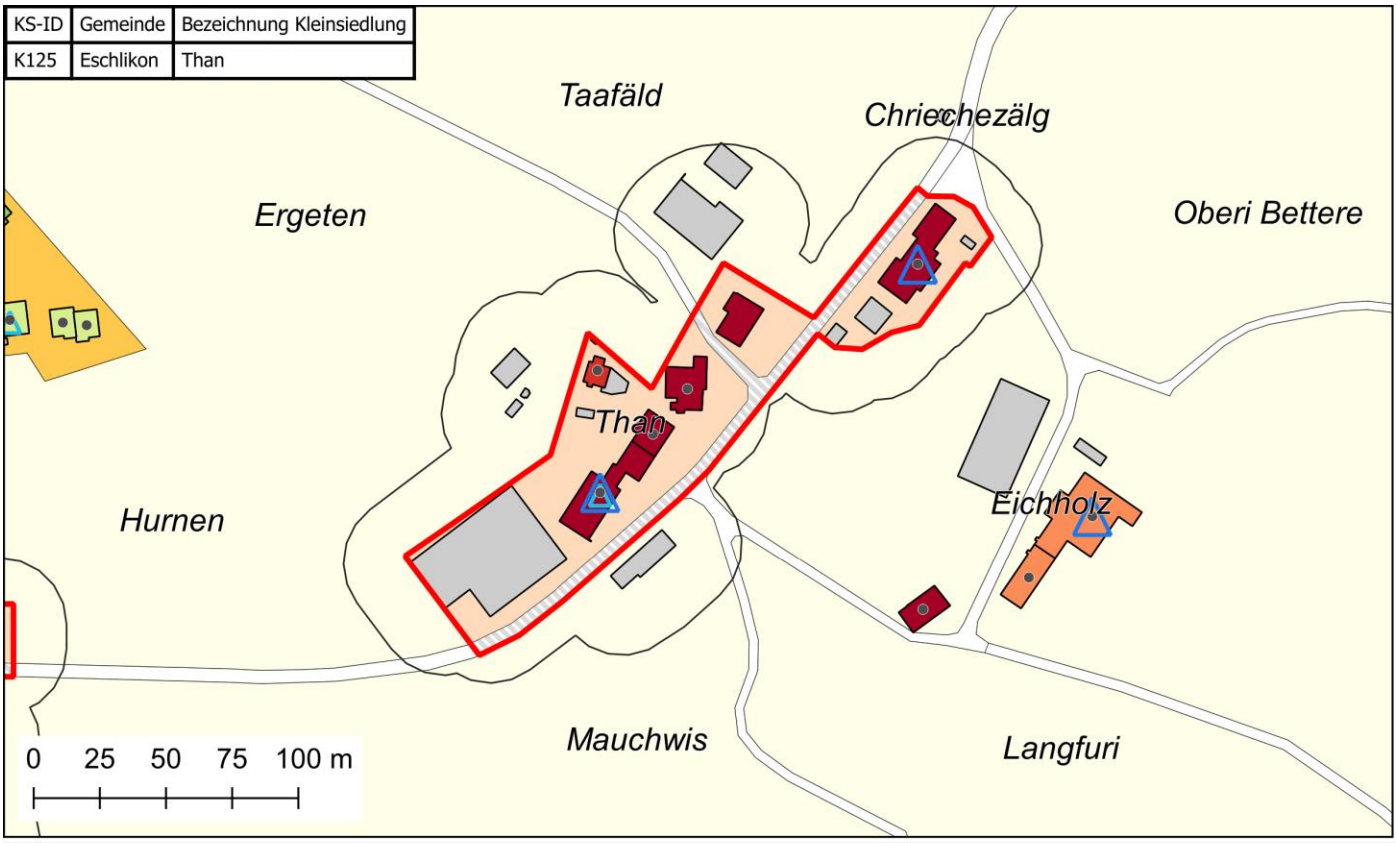

Kleinsiedlung (prov.)
Siedlungsbegrenzungslinie gemäss KRP
Beschäftigte Sektor 1
Beschäftigte Sektor 2 oder 3
Bewohntes Gebäude

Bauperiode der Gebäude mit Wohnnutzung
vor 1919
1919-1945
1946-1960
1961-1980
1981-2000
ab 2001
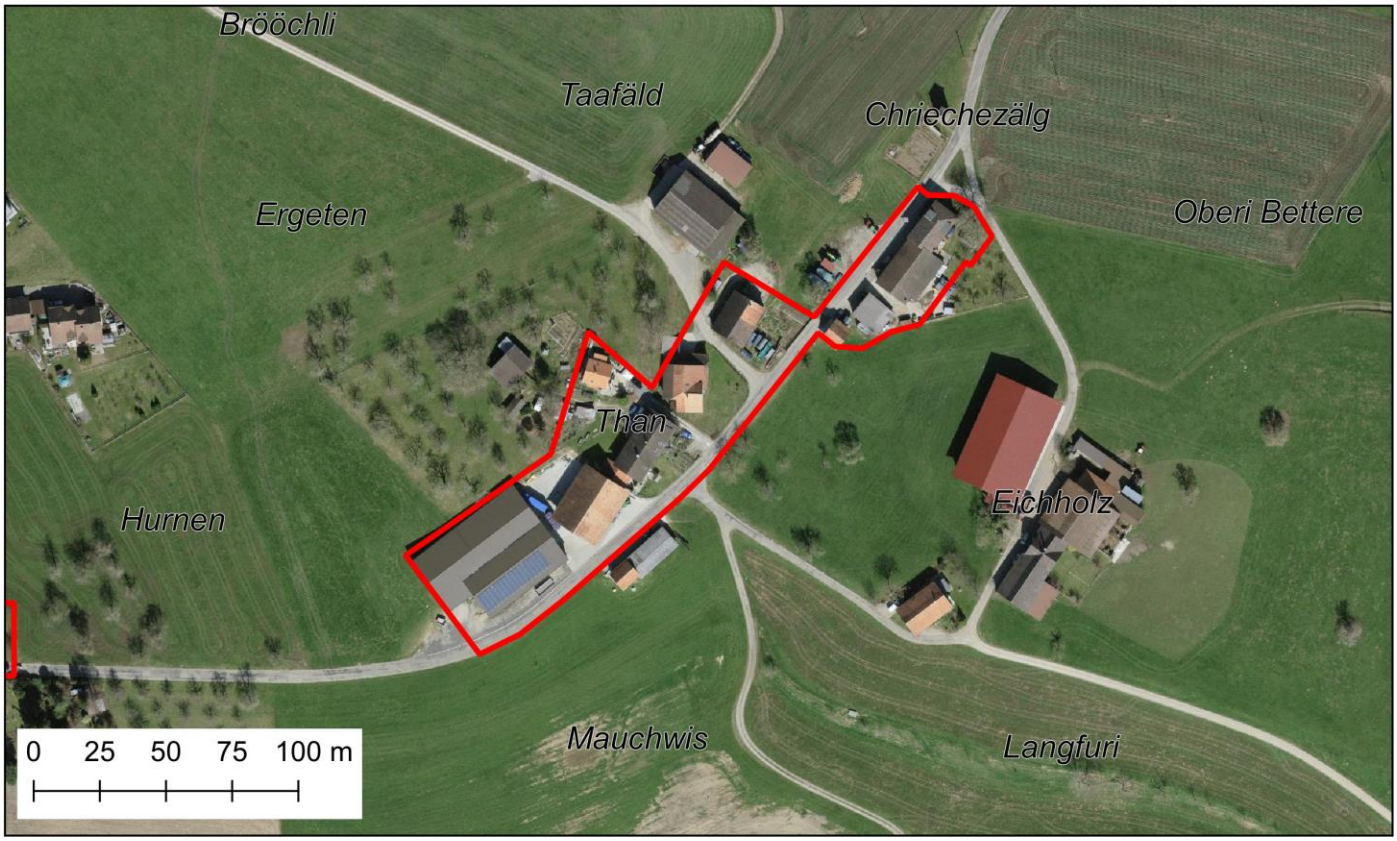
Gebäude ohne Wohnnutzung
Geschlossenes Siedlungsbild
Gemeindegrenze
Kantonsgrenze