Bezeichnung Kleinsiedlung	**Stocken**
Gemeinde	**Bettwiesen**
KS-ID	*K36*
x-Koordinate, y-Koordinate	2718598, 1261814
Zonentyp aktuell	Weilerzone
Anzahl Wohngebäude (GWS 2020)	3
Anzahl Wohngebäude gem. Rückmeldung der Gemeinden	10
Anzahl Gebäude total (AV fortlaufend)	8
Fläche [ha]	0.87
Anzahl Fraktionen	1
Angrenzend an Kantonsgrenze	nein
Beurteilung K1 "historisch gewachsen"	erfüllt
Beurteilung K2 "5 Wohnbauten"	nicht erfüllt
Beurteilung K3 "Geschlossenheit"	Distanz innerhalb: erfüllt Kompaktheit: erfüllt
Beurteilung K4 "räumliche Zäsur"	erfüllt
Beurteilung K5 "Erschliessung"	erfüllt
Beurteilung K6 "Stützpunktfunktion"	erfüllt
Beurteilung Bauzone nach Art. 15 RPG	nicht erfüllt
Zonenzuteilung neu	**Landwirtschaftszone nach Art. 16 RPG oder Landschaftsschutzzone nach Art. 17 RPG**
Bemerkung	

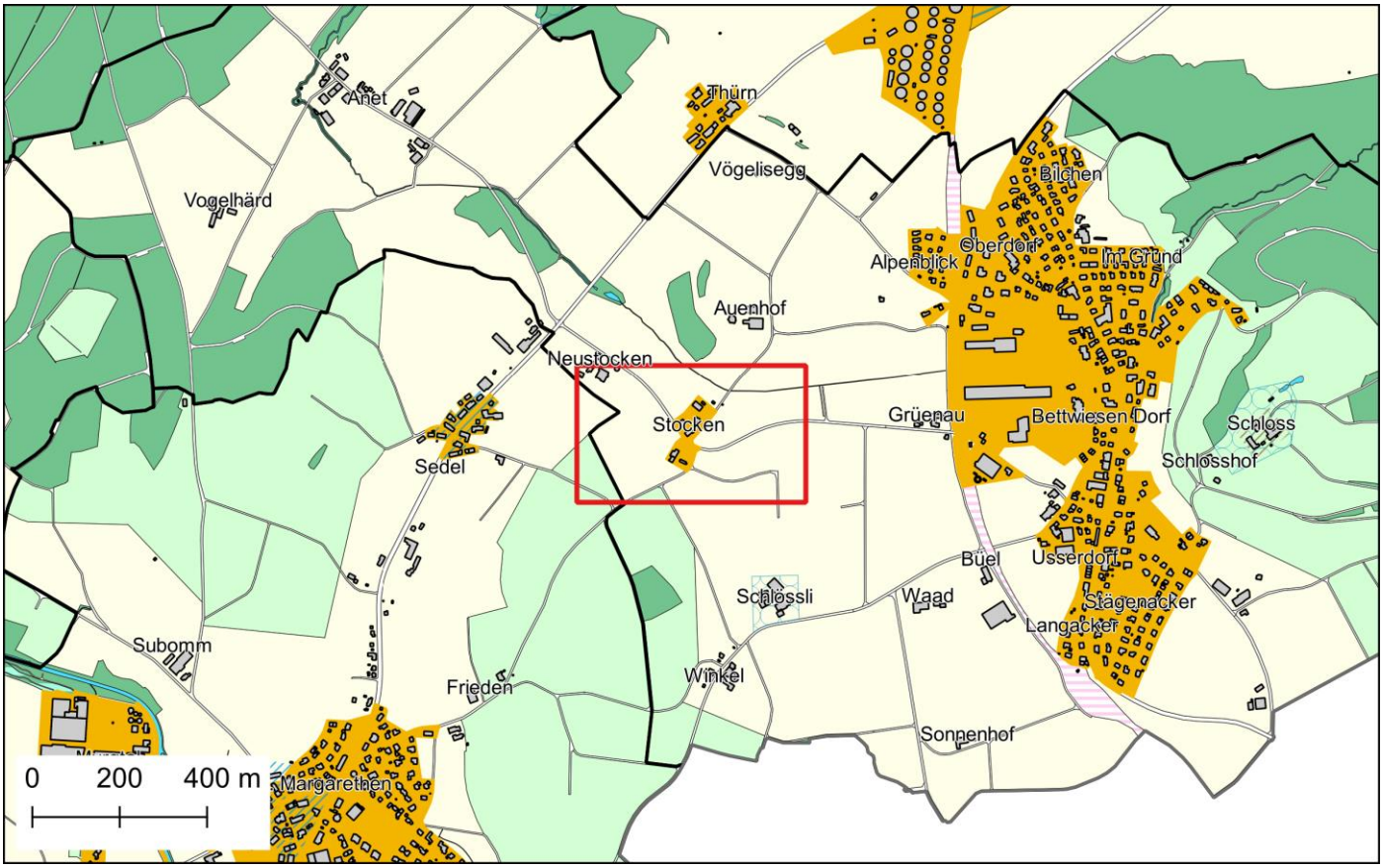

KS-ID	Gemeinde	Bezeichnung Kleinsiedlung
K36	Bettwiesen	Stocken

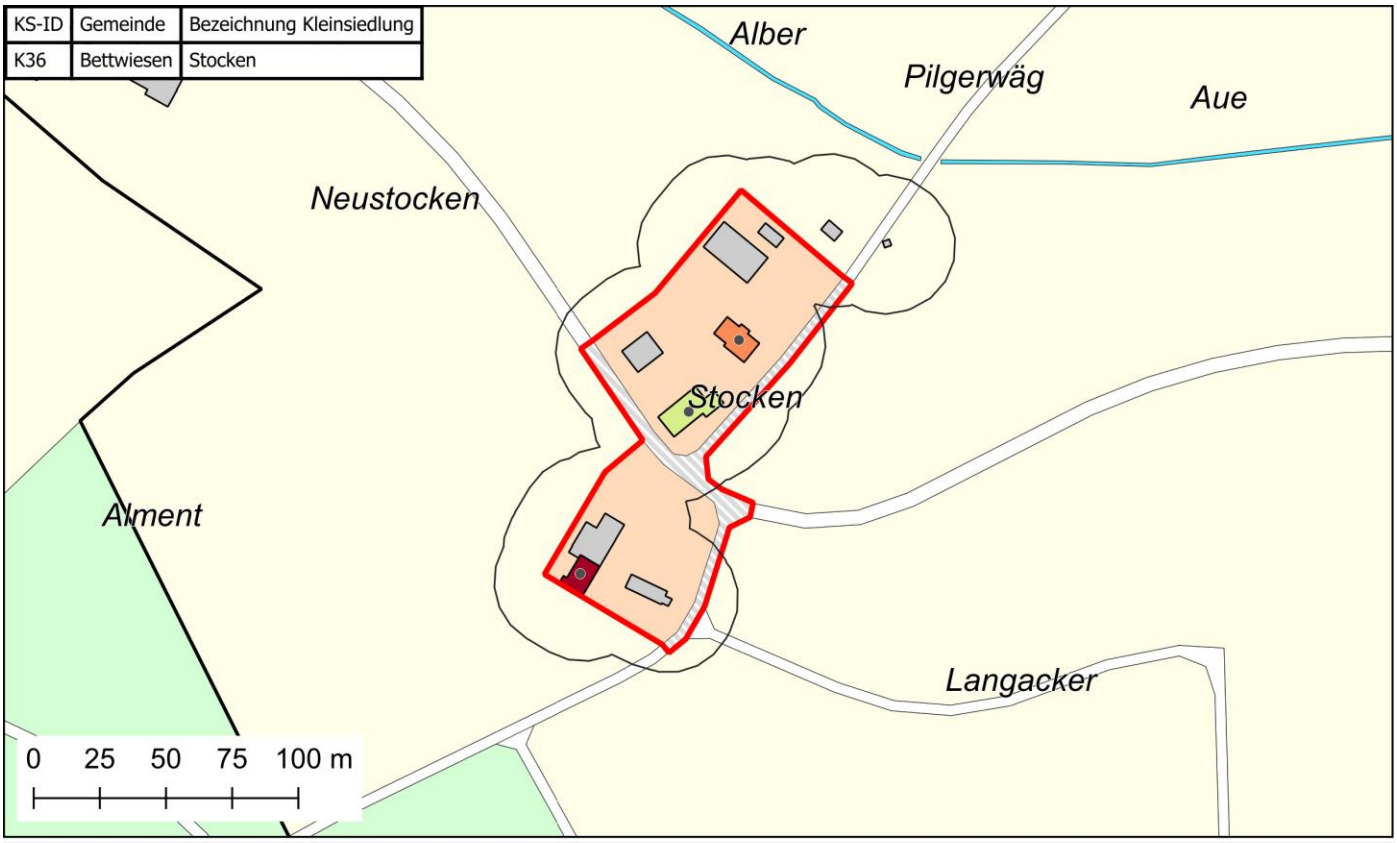

Kleinsiedlung (prov.)
Siedlungsbegrenzungslinie gemäss KRP
Beschäftigte Sektor 1
Beschäftigte Sektor 2 oder 3
Bewohntes Gebäude

Bauperiode der Gebäude mit Wohnnutzung
- vor 1919
- 1919-1945
- 1946-1960
- 1961-1980
- 1981-2000
- ab 2001
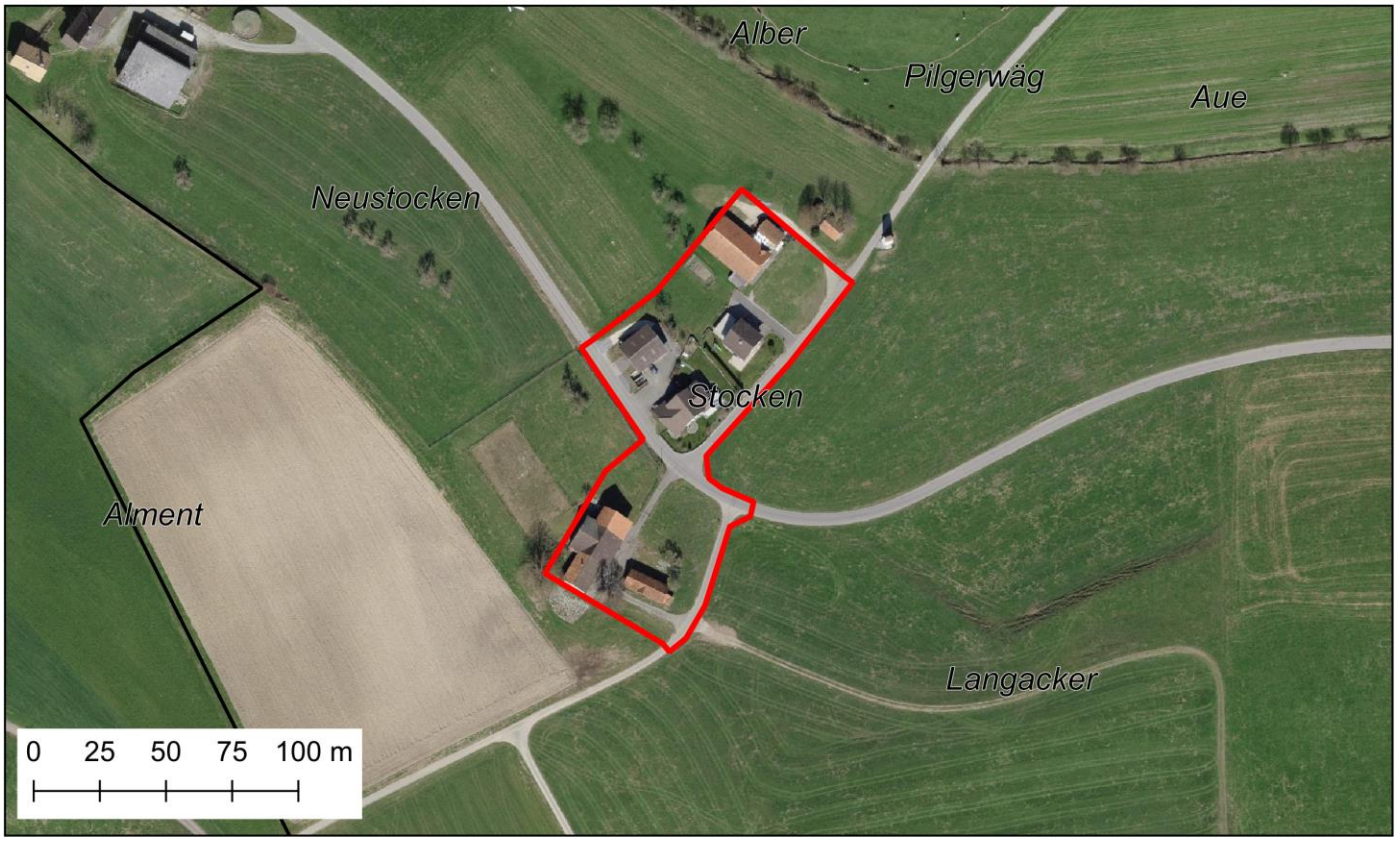
Gebäude ohne Wohnnutzung
Geschlossenes Siedlungsbild
Gemeindegrenze
Kantonsgrenze