Bezeichnung Kleinsiedlung	**Ast**
Gemeinde	**Berg**
KS-ID	*K31*
x-Koordinate, y-Koordinate	2732088, 1273226
Zonentyp aktuell	Weilerzone
Anzahl Wohngebäude (GWS 2020)	6
Anzahl Wohngebäude gem. Rückmeldung der Gemeinden	keine Bemerkung
Anzahl Gebäude total (AV fortlaufend)	13
Fläche [ha]	0.97
Anzahl Fraktionen	1
Angrenzend an Kantonsgrenze	nein
Beurteilung K1 "historisch gewachsen"	erfüllt
Beurteilung K2 "5 Wohnbauten"	erfüllt
Beurteilung K3 "Geschlossenheit"	Distanz innerhalb: erfüllt Kompaktheit: erfüllt
Beurteilung K4 "räumliche Zäsur"	erfüllt
Beurteilung K5 "Erschliessung"	erfüllt
Beurteilung K6 "Stützpunktfunktion"	erfüllt
Beurteilung Bauzone nach Art. 15 RPG	nicht erfüllt
Zonenzuteilung neu	**Zone nach Art. 18 RPG/Art. 33 RPV**
Bemerkung	

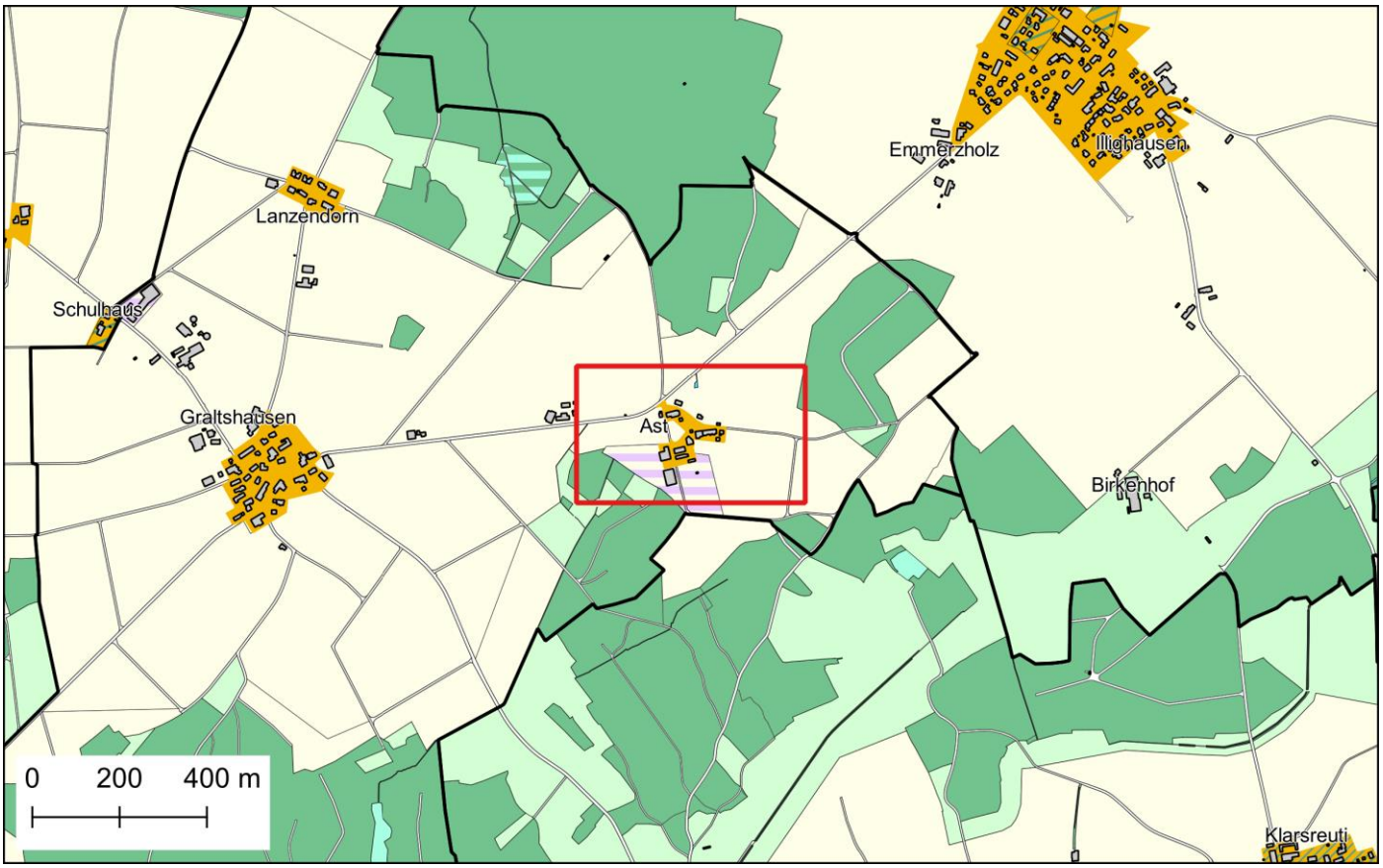

KS-ID	Gemeinde	Bezeichnung Kleinsiedlung
K31	Berg	Ast

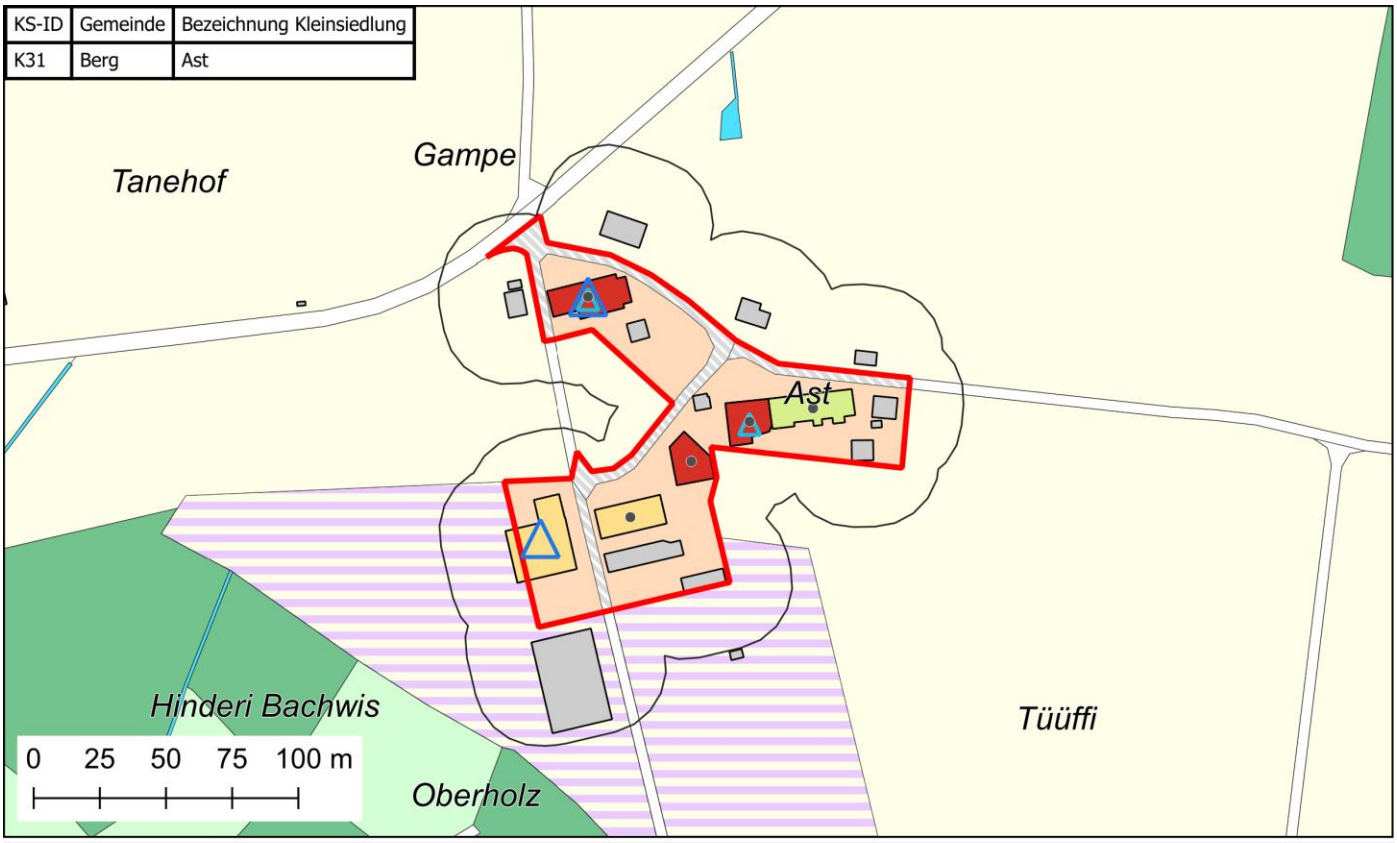

Kleinsiedlung (prov.)
Siedlungsbegrenzungslinie gemäss KRP
Beschäftigte Sektor 1
Beschäftigte Sektor 2 oder 3
Bewohntes Gebäude

Bauperiode der Gebäude mit Wohnnutzung
vor 1919
1919-1945
1946-1960
1961-1980
1981-2000
ab 2001

Gebäude ohne Wohnnutzung
Geschlossenes Siedlungsbild
Gemeindegrenze
Kantonsgrenze

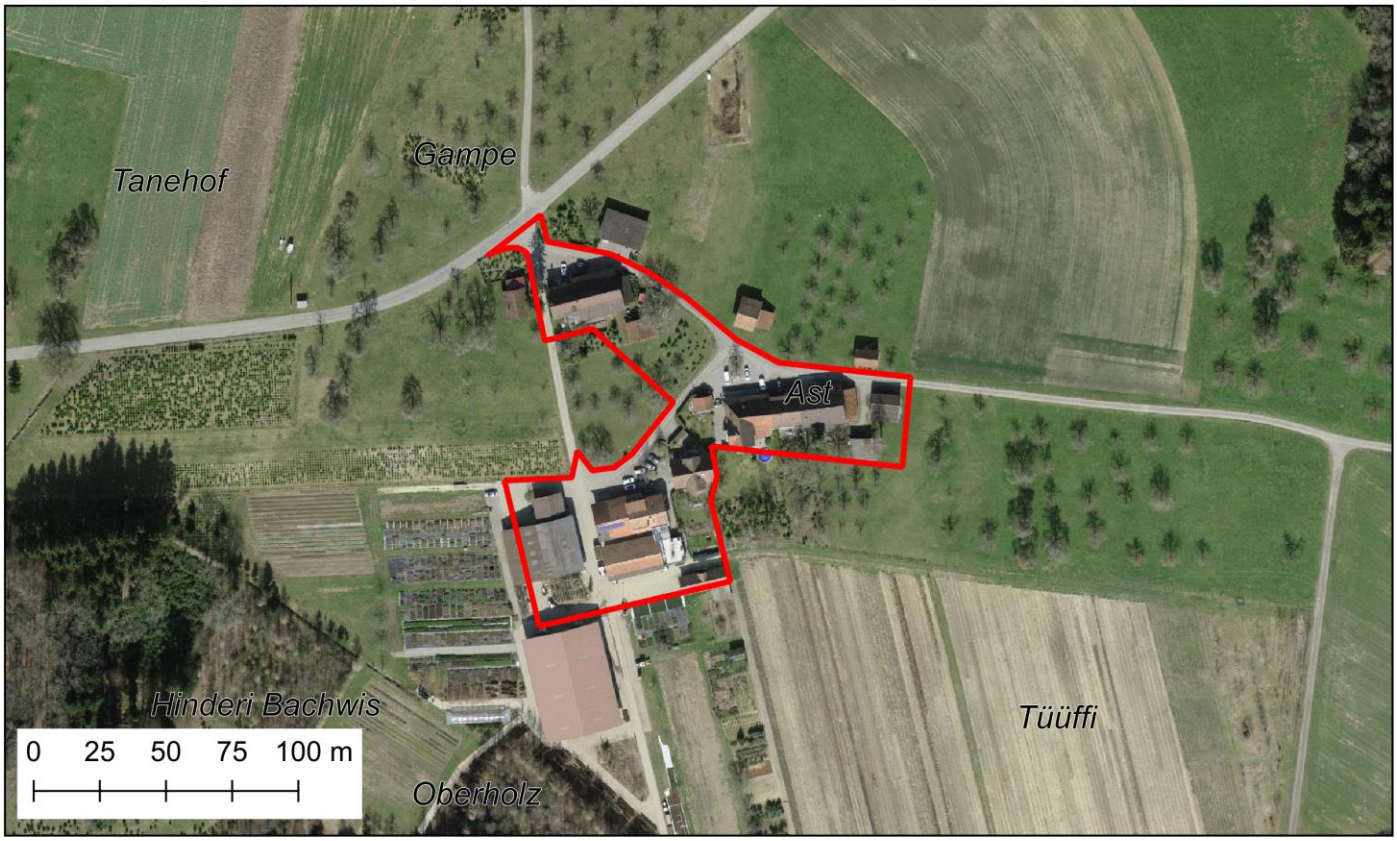

Bezeichnung Kleinsiedlung	**Beckelswilen**
Gemeinde	**Berg**
KS-ID	*K32*
x-Koordinate, y-Koordinate	2728655, 1272266
Zonentyp aktuell	Weilerzone
Anzahl Wohngebäude (GWS 2020)	5
Anzahl Wohngebäude gem. Rückmeldung der Gemeinden	keine Bemerkung
Anzahl Gebäude total (AV fortlaufend)	10
Fläche [ha]	0.74
Anzahl Fraktionen	1
Angrenzend an Kantonsgrenze	nein
Beurteilung K1 "historisch gewachsen"	erfüllt
Beurteilung K2 "5 Wohnbauten"	erfüllt
Beurteilung K3 "Geschlossenheit"	Distanz innerhalb: erfüllt Kompaktheit: erfüllt
Beurteilung K4 "räumliche Zäsur"	erfüllt
Beurteilung K5 "Erschliessung"	erfüllt
Beurteilung K6 "Stützpunktfunktion"	erfüllt
Beurteilung Bauzone nach Art. 15 RPG	nicht erfüllt
Zonenzuteilung neu	**Zone nach Art. 18 RPG/Art. 33 RPV**
Bemerkung	

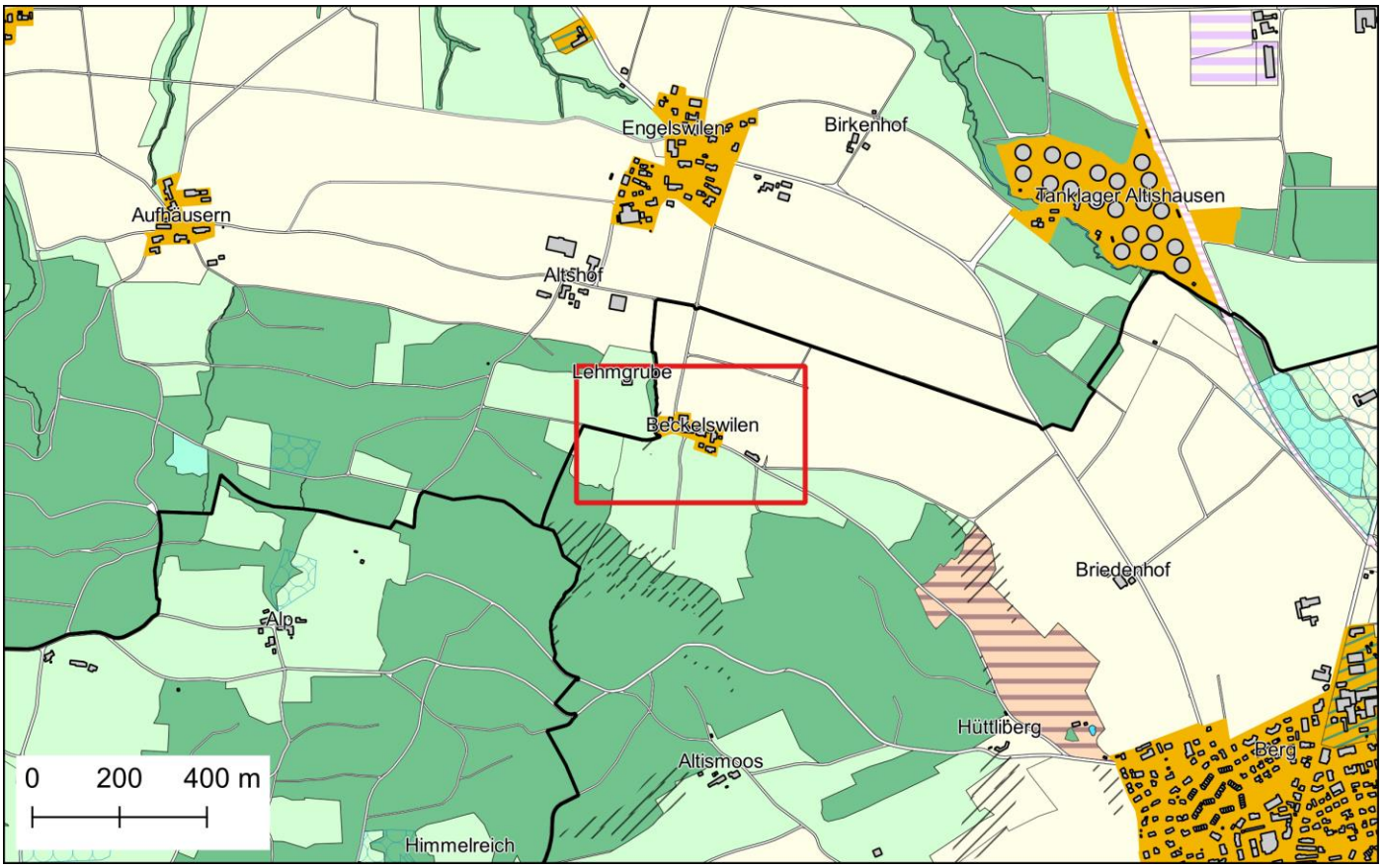

KS-ID	Gemeinde	Bezeichnung Kleinsiedlung
K32	Berg	Beckelswilen

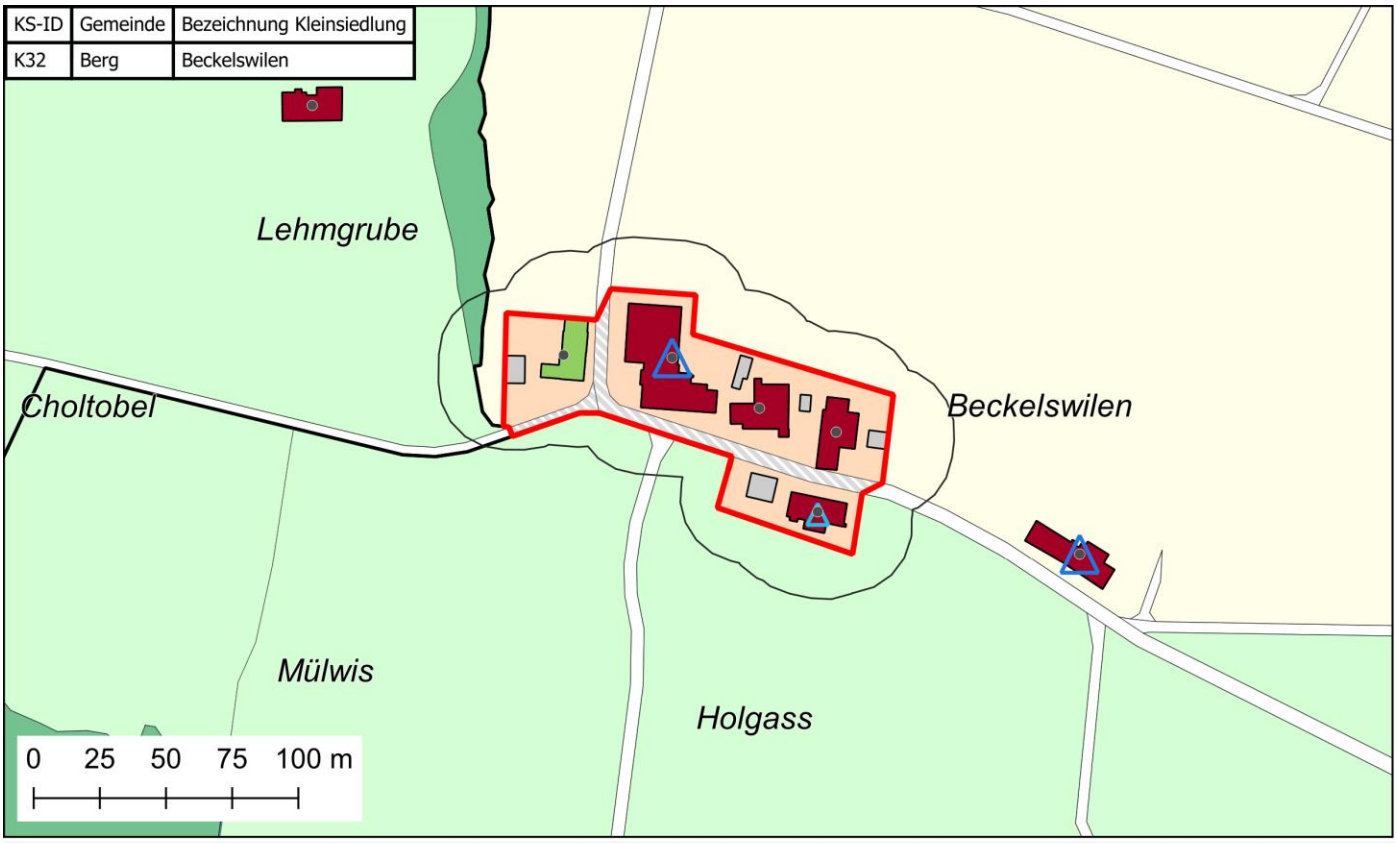

Kleinsiedlung (prov.)
Siedlungsbegrenzungslinie gemäss KRP
Beschäftigte Sektor 1
Beschäftigte Sektor 2 oder 3
Bewohntes Gebäude

Bauperiode der Gebäude mit Wohnnutzung
vor 1919
1919-1945
1946-1960
1961-1980
1981-2000
ab 2001

Gebäude ohne Wohnnutzung
Geschlossenes Siedlungsbild
Gemeindegrenze
Kantonsgrenze

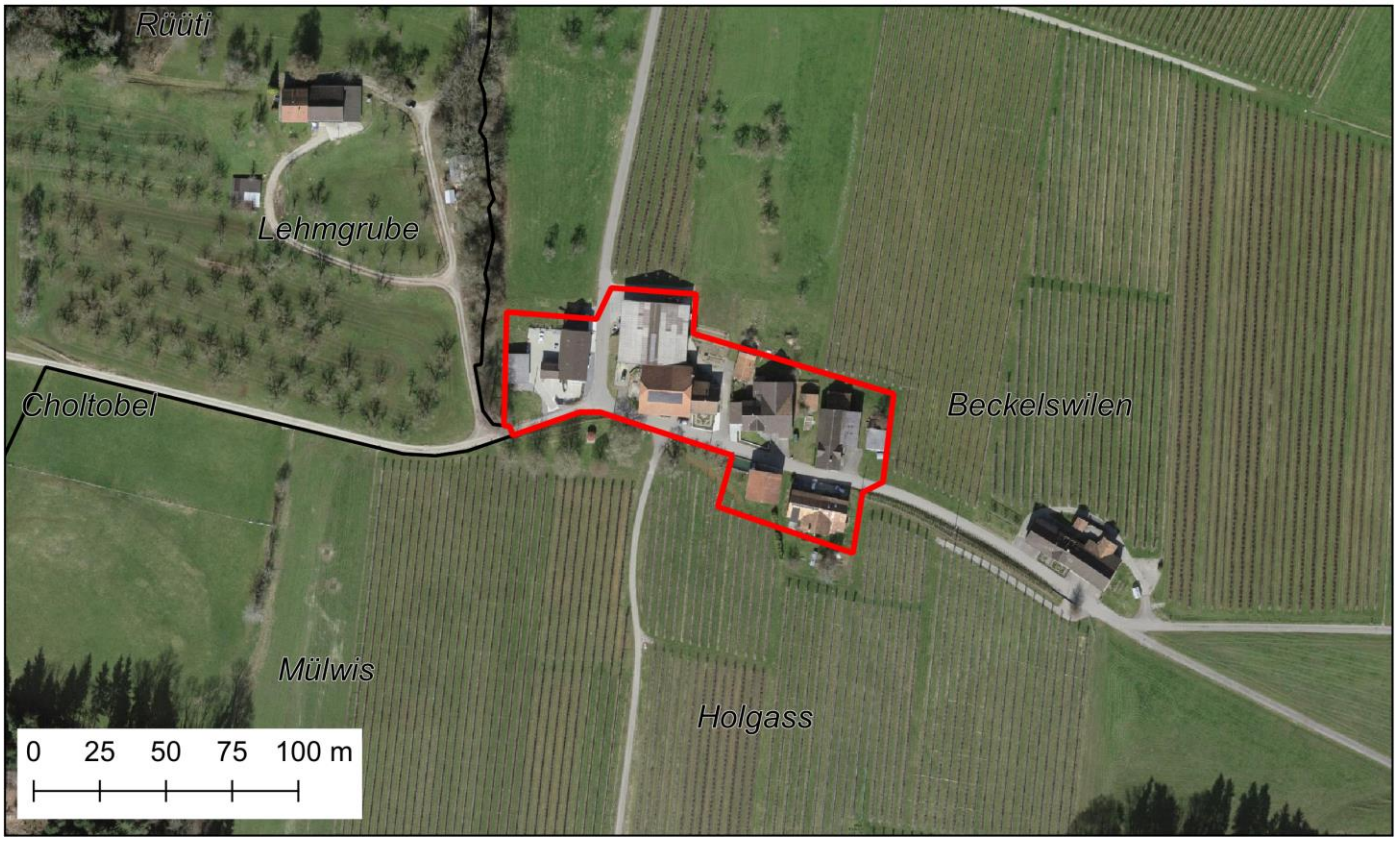

Bezeichnung Kleinsiedlung	**Graltshausen**
Gemeinde	**Berg**
KS-ID	*K33*
x-Koordinate, y-Koordinate	2731134, 1273142
Zonentyp aktuell	Dorfzone 2
Anzahl Wohngebäude (GWS 2020)	24
Anzahl Wohngebäude gem. Rückmeldung der Gemeinden	keine Bemerkung
Anzahl Gebäude total (AV fortlaufend)	32
Fläche [ha]	3.84
Anzahl Fraktionen	1
Angrenzend an Kantonsgrenze	nein
Beurteilung K1 "historisch gewachsen"	nicht relevant
Beurteilung K2 "5 Wohnbauten"	nicht relevant
Beurteilung K3 "Geschlossenheit"	Distanz innerhalb: nicht relevant Kompaktheit: nicht relevant
Beurteilung K4 "räumliche Zäsur"	nicht relevant
Beurteilung K5 "Erschliessung"	nicht relevant
Beurteilung K6 "Stützpunktfunktion"	nicht relevant
Beurteilung Bauzone nach Art. 15 RPG	erfüllt
Zonenzuteilung neu	**Bauzone nach Art. 15 RPG**
Bemerkung	

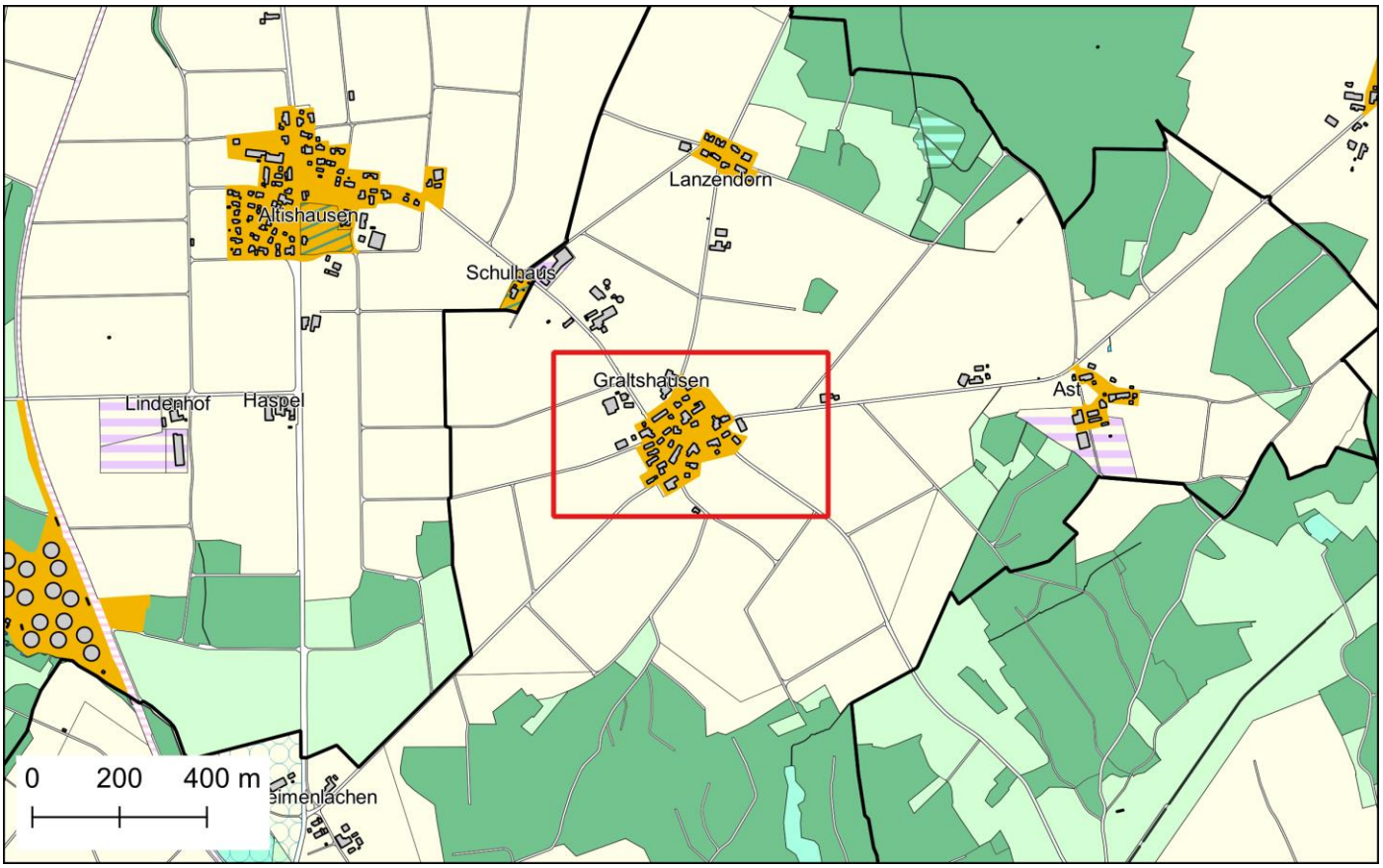

KS-ID	Gemeinde	Bezeichnung Kleinsiedlung
K33	Berg	Graltshausen

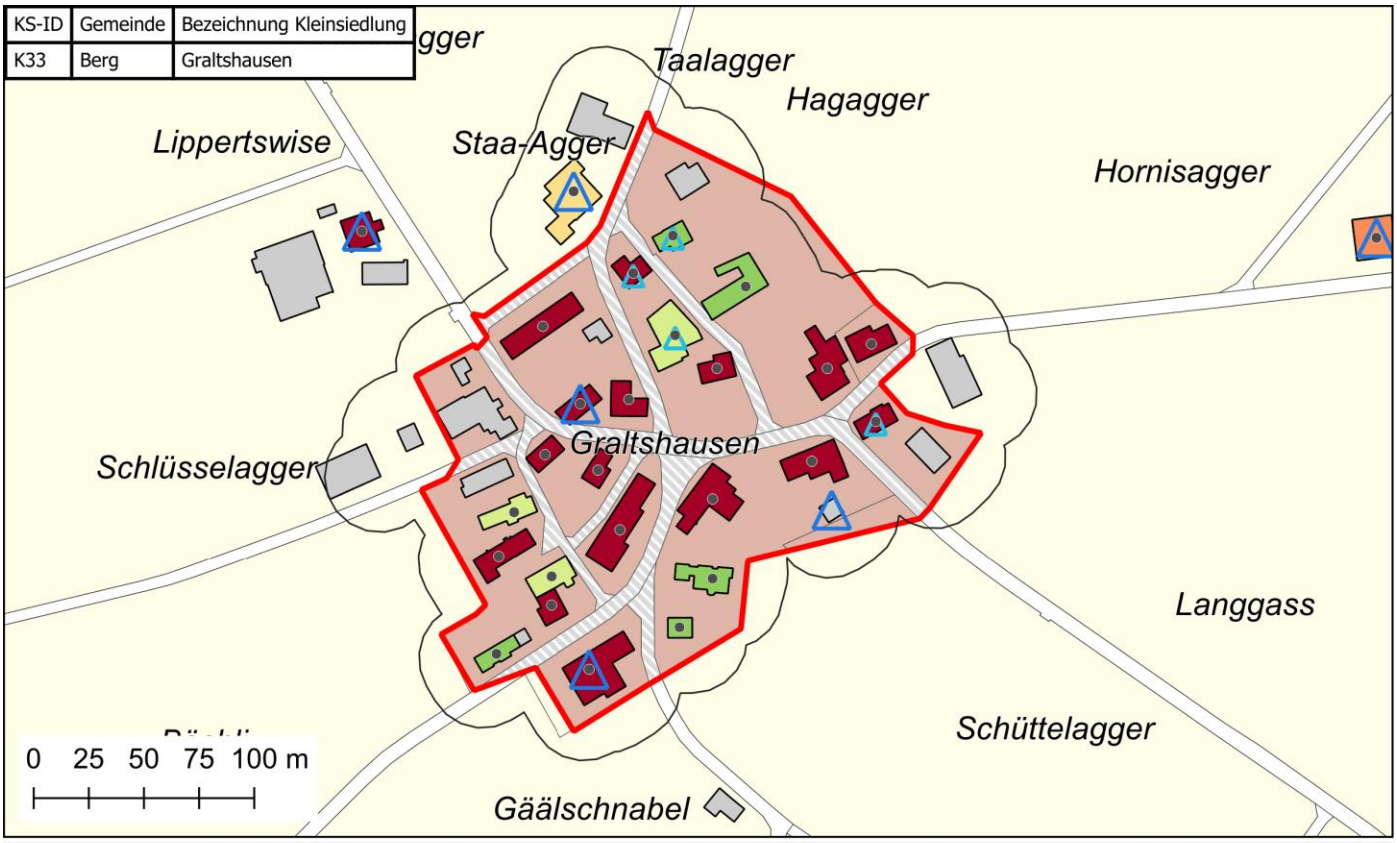

Kleinsiedlung (prov.)
Siedlungsbegrenzungslinie gemäss KRP
Beschäftigte Sektor 1
Beschäftigte Sektor 2 oder 3
Bewohntes Gebäude

Bauperiode der Gebäude mit Wohnnutzung
vor 1919
1919-1945
1946-1960
1961-1980
1981-2000
ab 2001

Gebäude ohne Wohnnutzung
Geschlossenes Siedlungsbild
Gemeindegrenze
Kantonsgrenze

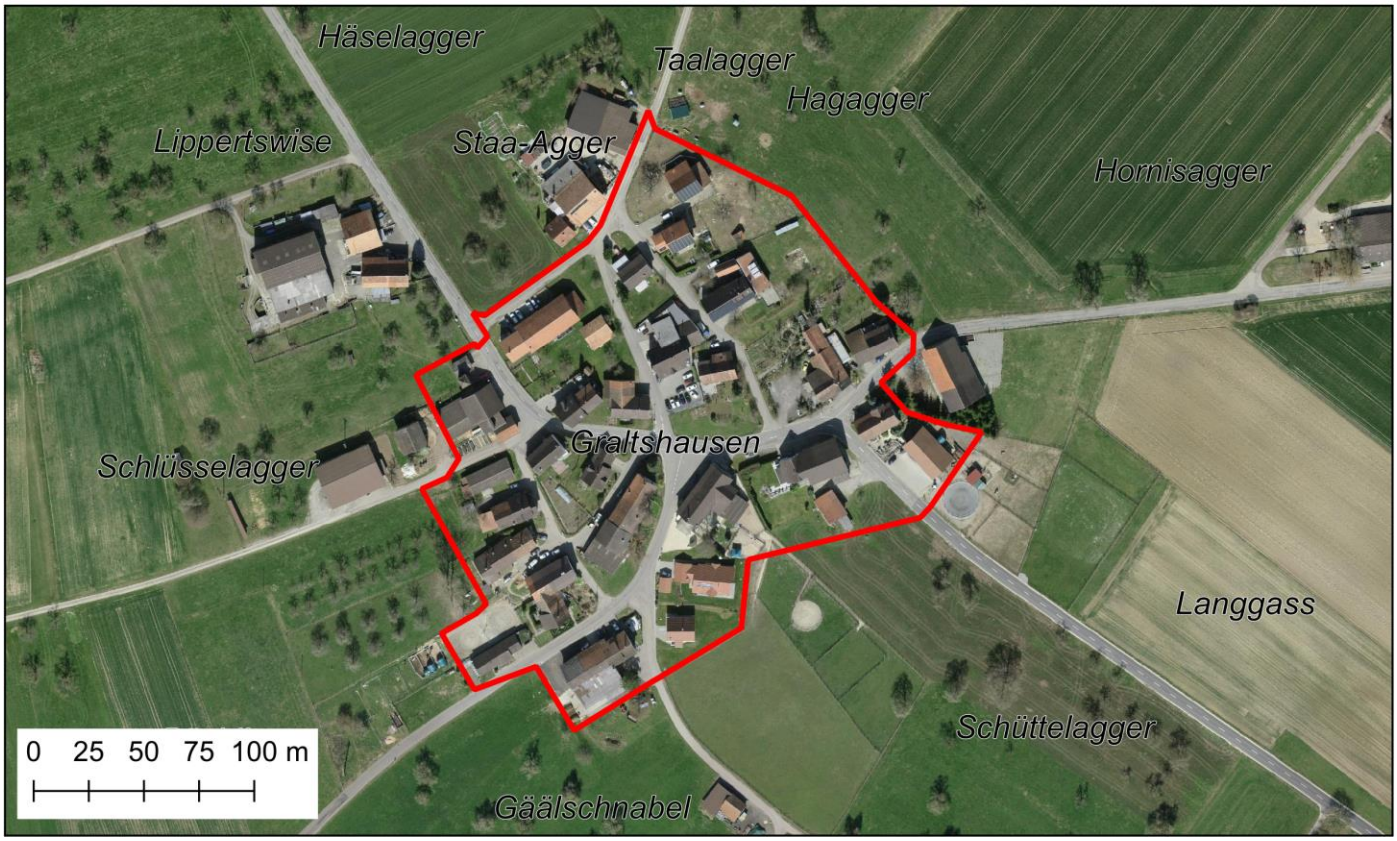

Bezeichnung Kleinsiedlung	**Lanzendorn**
Gemeinde	**Berg**
KS-ID	*K35*
x-Koordinate, y-Koordinate	2731234, 1273783
Zonentyp aktuell	Weilerzone
Anzahl Wohngebäude (GWS 2020)	4
Anzahl Wohngebäude gem. Rückmeldung der Gemeinden	12
Anzahl Gebäude total (AV fortlaufend)	12
Fläche [ha]	0.98
Anzahl Fraktionen	1
Angrenzend an Kantonsgrenze	nein
Beurteilung K1 "historisch gewachsen"	erfüllt
Beurteilung K2 "5 Wohnbauten"	erfüllt
Beurteilung K3 "Geschlossenheit"	Distanz innerhalb: erfüllt Kompaktheit: erfüllt
Beurteilung K4 "räumliche Zäsur"	erfüllt
Beurteilung K5 "Erschliessung"	erfüllt
Beurteilung K6 "Stützpunktfunktion"	erfüllt
Beurteilung Bauzone nach Art. 15 RPG	nicht erfüllt
Zonenzuteilung neu	**Zone nach Art. 18 RPG/Art. 33 RPV**
Bemerkung	

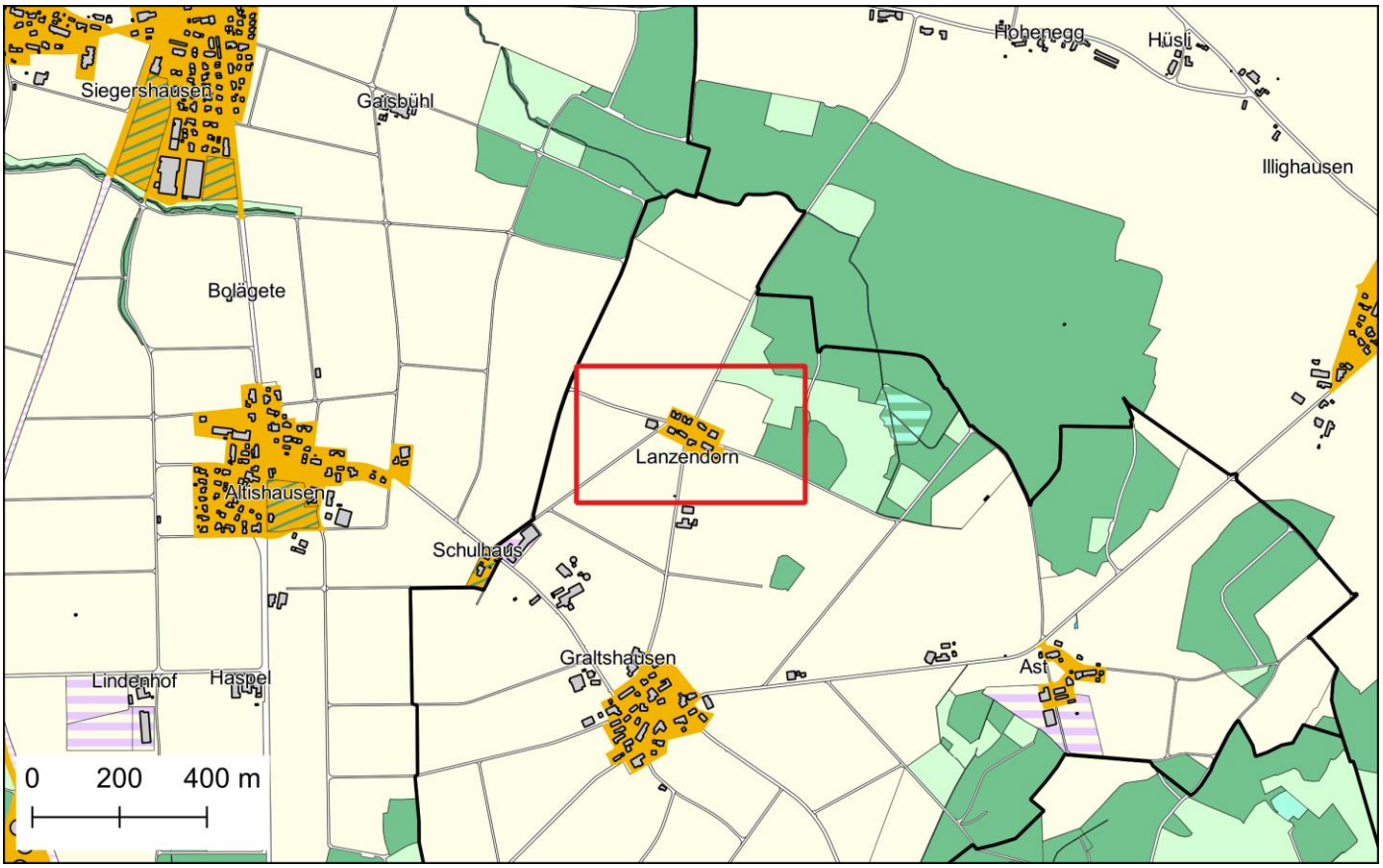

KS-ID	Gemeinde	Bezeichnung Kleinsiedlung
K35	Berg	Lanzendorn

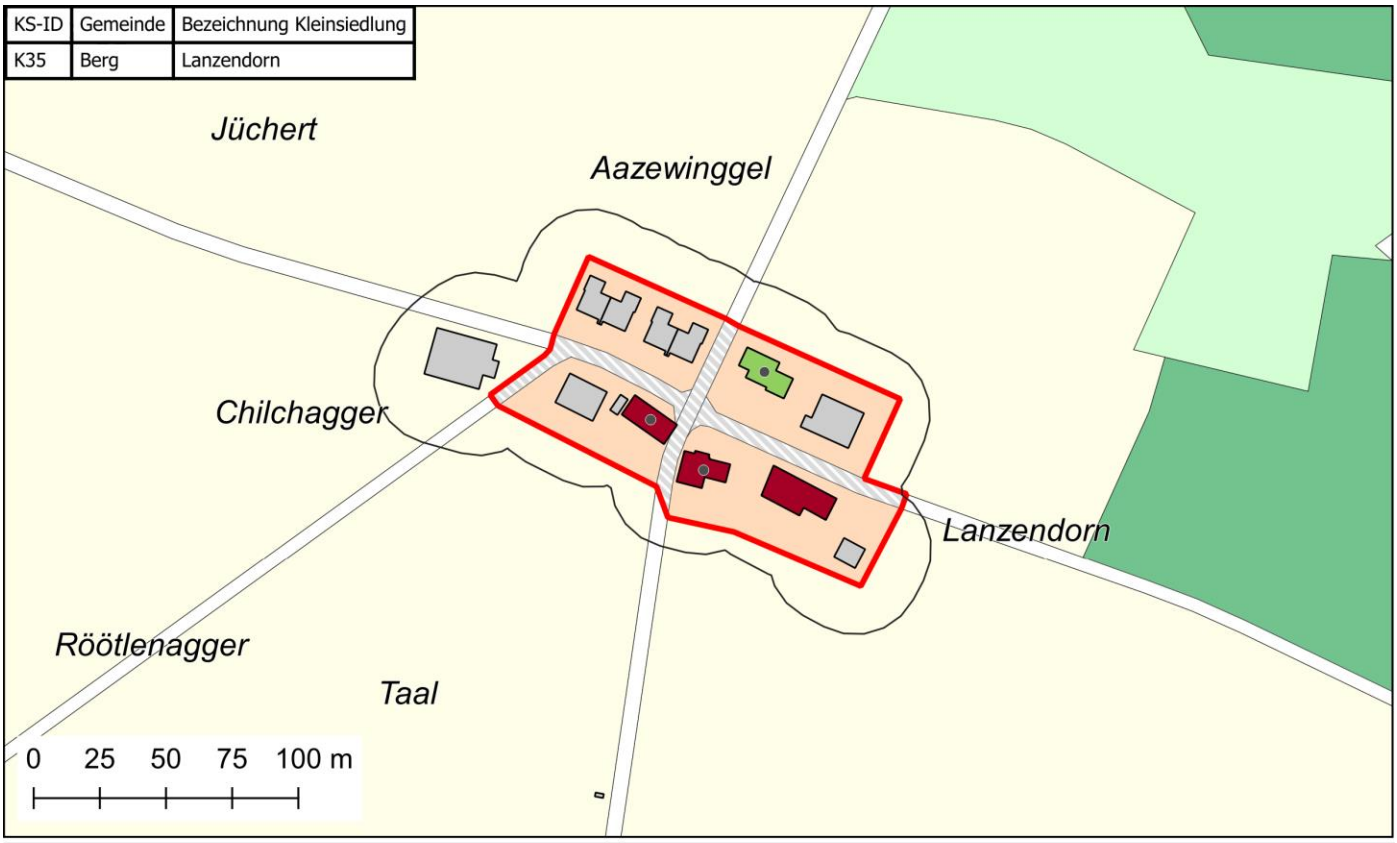

Kleinsiedlung (prov.)
Siedlungsbegrenzungslinie gemäss KRP
Beschäftigte Sektor 1
Beschäftigte Sektor 2 oder 3
Bewohntes Gebäude

Bauperiode der Gebäude mit Wohnnutzung
- vor 1919
- 1919-1945
- 1946-1960
- 1961-1980
- 1981-2000
- ab 2001

Gebäude ohne Wohnnutzung
Geschlossenes Siedlungsbild
Gemeindegrenze
Kantonsgrenze

Bezeichnung Kleinsiedlung	**Unterhard Süd**
Gemeinde	**Berg / Weinfelden**
KS-ID	*K30*
x-Koordinate, y-Koordinate	2727906, 1269862
Zonentyp aktuell	Dorfzone 2
Anzahl Wohngebäude (GWS 2020)	9
Anzahl Wohngebäude gem. Rückmeldung der Gemeinden	10
Anzahl Gebäude total (AV fortlaufend)	19
Fläche [ha]	1.54
Anzahl Fraktionen	1
Angrenzend an Kantonsgrenze	nein
Beurteilung K1 "historisch gewachsen"	erfüllt
Beurteilung K2 "5 Wohnbauten"	erfüllt
Beurteilung K3 "Geschlossenheit"	Distanz innerhalb: erfüllt Kompaktheit: erfüllt
Beurteilung K4 "räumliche Zäsur"	erfüllt
Beurteilung K5 "Erschliessung"	erfüllt
Beurteilung K6 "Stützpunktfunktion"	erfüllt
Beurteilung Bauzone nach Art. 15 RPG	nicht erfüllt
Zonenzuteilung neu	**Zone nach Art. 18 RPG/Art. 33 RPV**
Bemerkung	Beurteilung bezieht sich auf die grössere, südlich gelegene Fraktion.

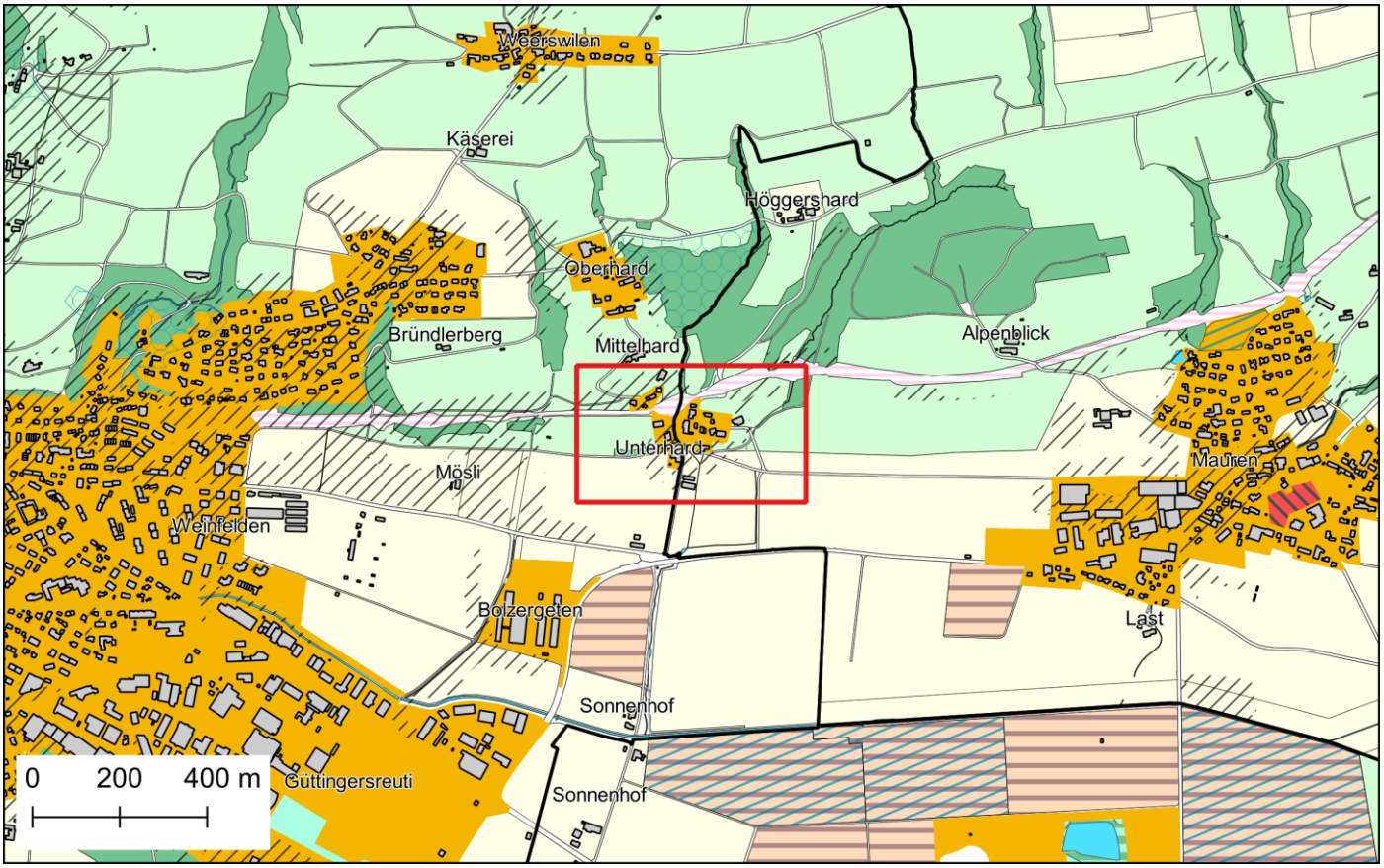

KS-ID	Gemeinde	Bezeichnung Kleinsiedlung
K30	Berg_Weinfelden	Unterhard Süd

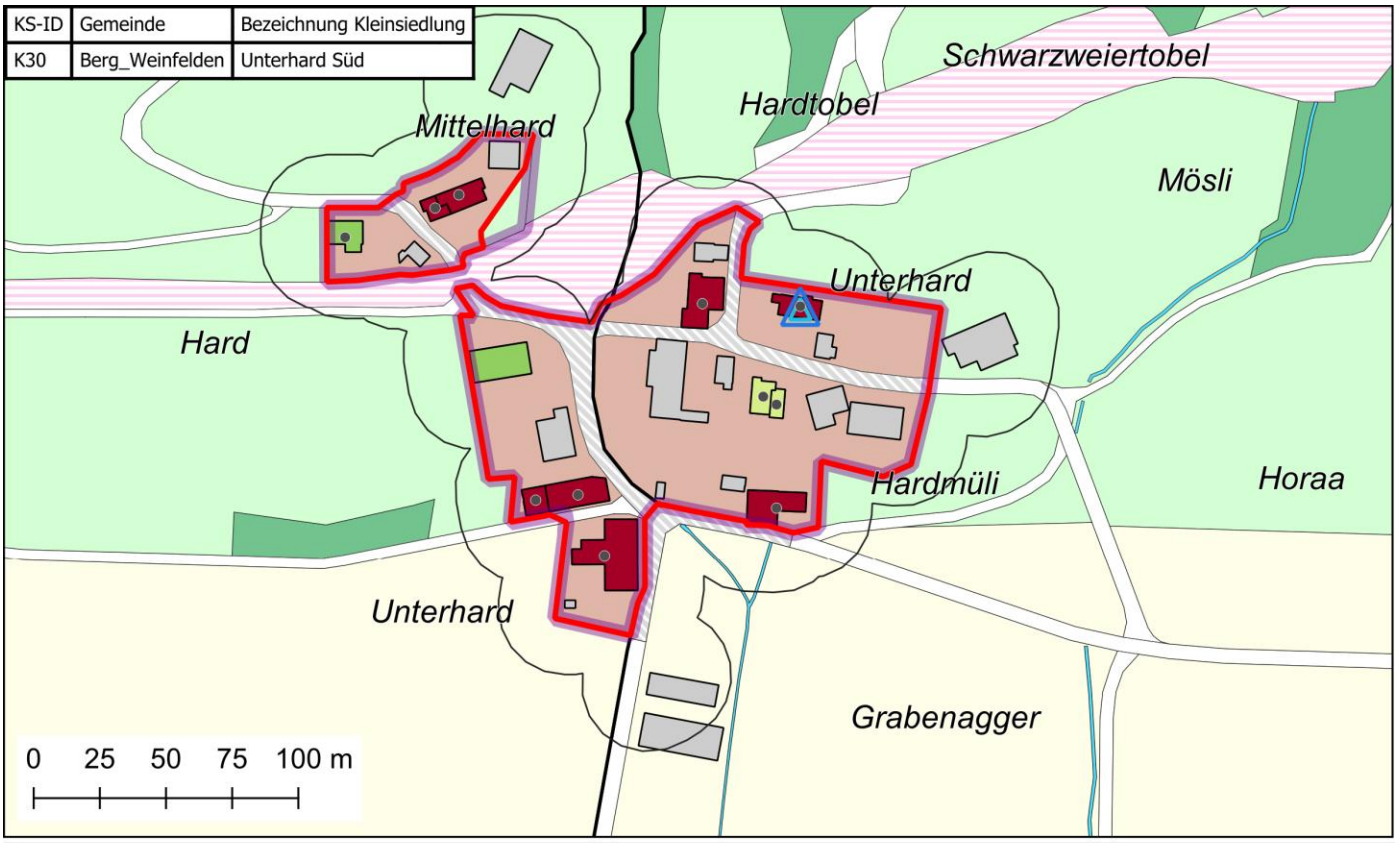

Kleinsiedlung (prov.)
Siedlungsbegrenzungslinie gemäss KRP
Beschäftigte Sektor 1
Beschäftigte Sektor 2 oder 3
Bewohntes Gebäude

Bauperiode der Gebäude mit Wohnnutzung
vor 1919
1919-1945
1946-1960
1961-1980
1981-2000
ab 2001
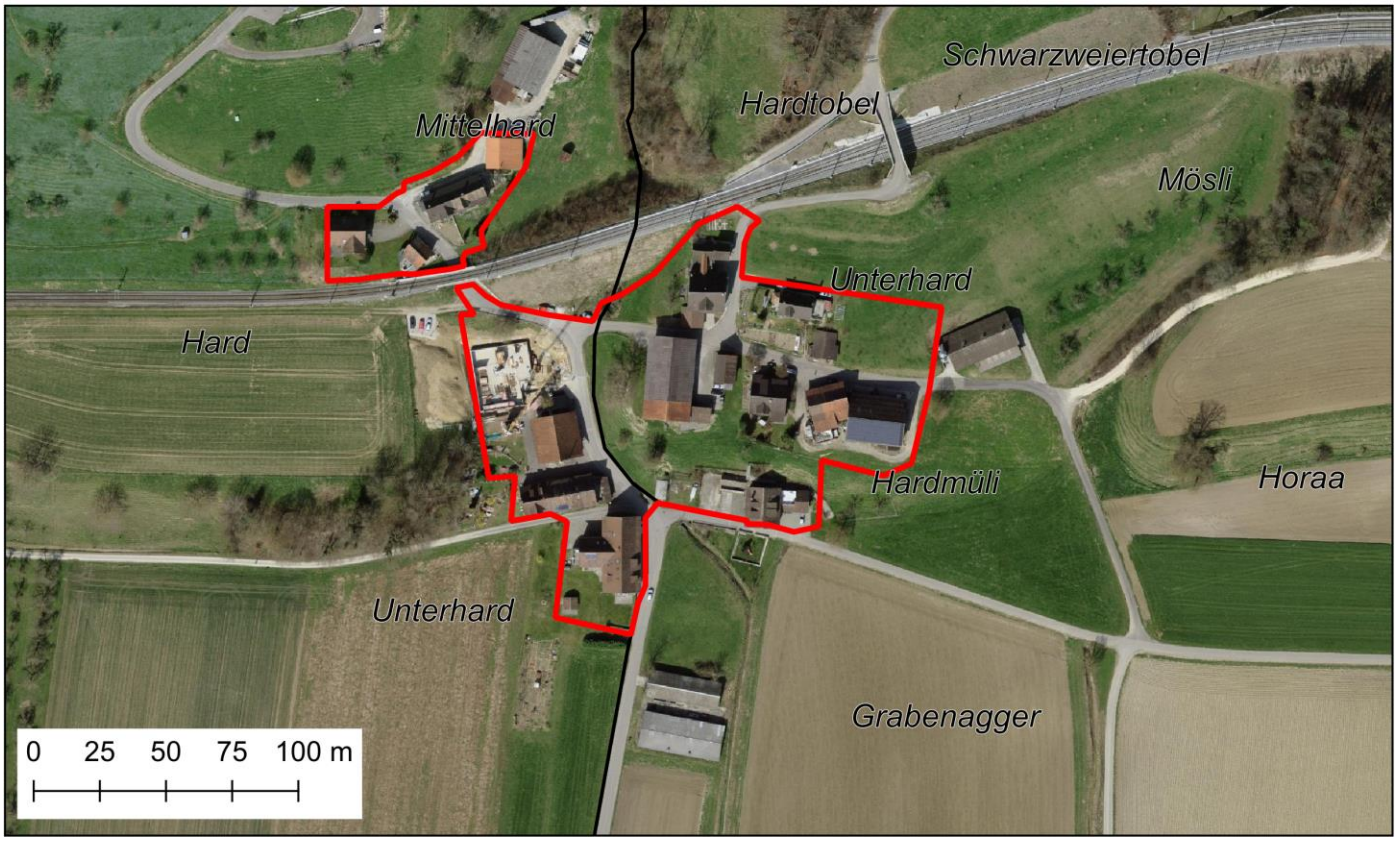
Gebäude ohne Wohnnutzung
Geschlossenes Siedlungsbild
Gemeindegrenze
Kantonsgrenze