Bezeichnung Kleinsiedlung	**Azenwilen**
Gemeinde	**Affeltrangen**
KS-ID	*K4*
x-Koordinate, y-Koordinate	2721716, 1266807
Zonentyp aktuell	Weilerzone
Anzahl Wohngebäude (GWS 2020)	5
Anzahl Wohngebäude gem. Rückmeldung der Gemeinden	keine Bemerkung
Anzahl Gebäude total (AV fortlaufend)	9
Fläche [ha]	1.36
Anzahl Fraktionen	1
Angrenzend an Kantonsgrenze	nein
Beurteilung K1 "historisch gewachsen"	erfüllt
Beurteilung K2 "5 Wohnbauten"	erfüllt
Beurteilung K3 "Geschlossenheit"	Distanz innerhalb: erfüllt Kompaktheit: erfüllt
Beurteilung K4 "räumliche Zäsur"	erfüllt
Beurteilung K5 "Erschliessung"	erfüllt
Beurteilung K6 "Stützpunktfunktion"	erfüllt
Beurteilung Bauzone nach Art. 15 RPG	nicht erfüllt
Zonenzuteilung neu	**Zone nach Art. 18 RPG/Art. 33 RPV**
Bemerkung	

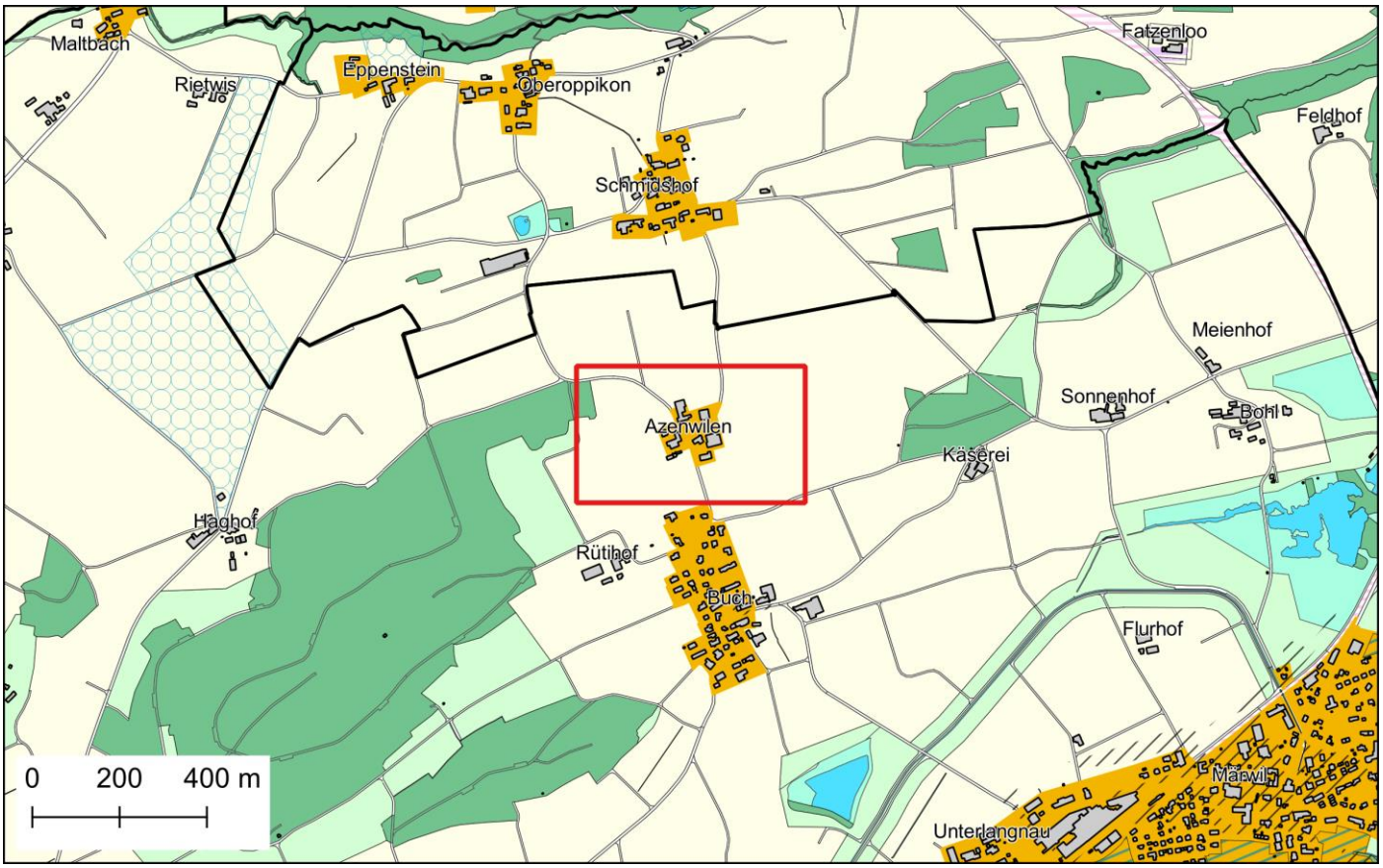

KS-ID	Gemeinde	Bezeichnung Kleinsiedlung
K4	Affeltrangen	Azenwilen

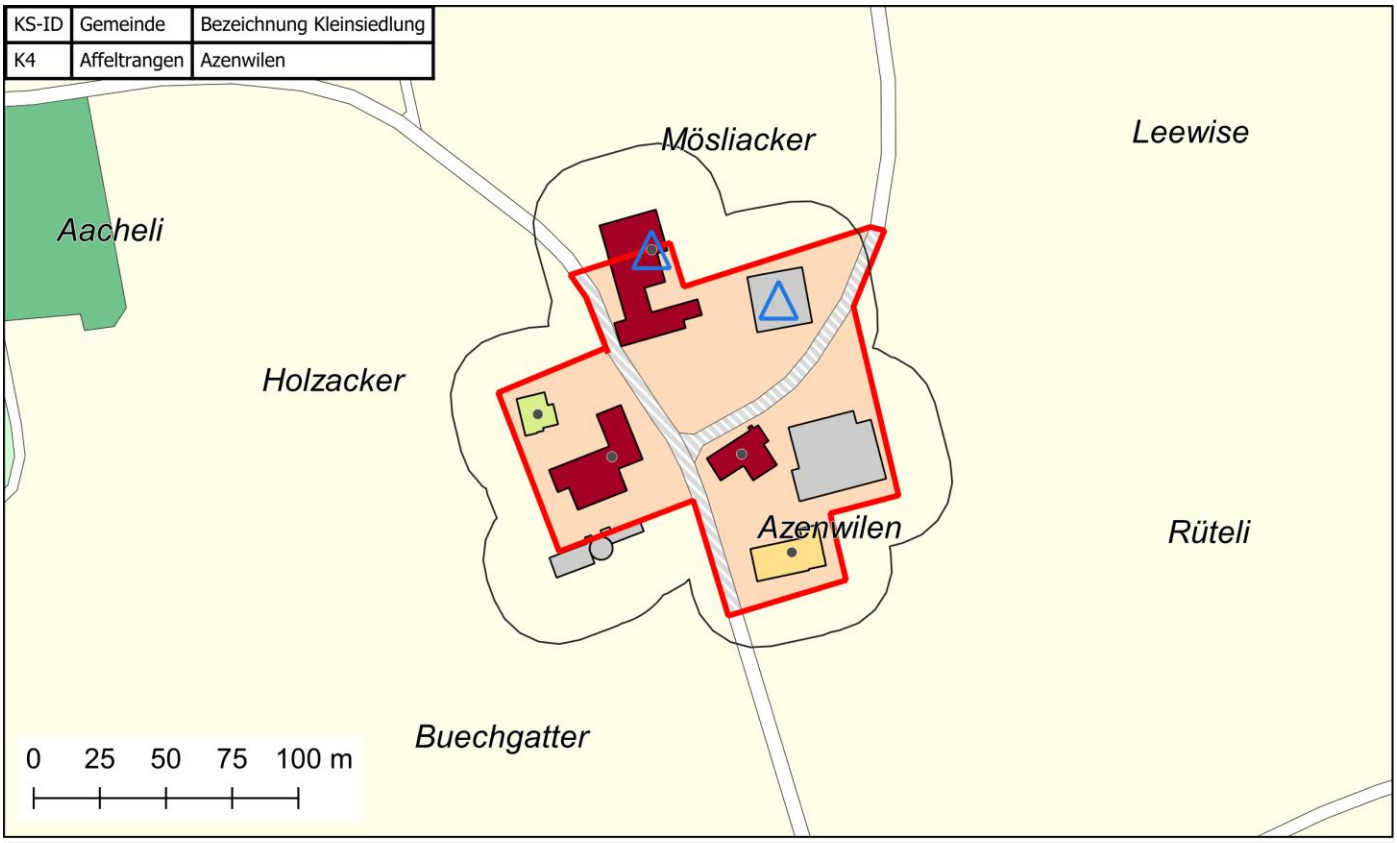

Kleinsiedlung (prov.)
Siedlungsbegrenzungslinie gemäss KRP
Beschäftigte Sektor 1
Beschäftigte Sektor 2 oder 3
Bewohntes Gebäude

Bauperiode der Gebäude mit Wohnnutzung
vor 1919
1919-1945
1946-1960
1961-1980
1981-2000
ab 2001

Gebäude ohne Wohnnutzung
Geschlossenes Siedlungsbild
Gemeindegrenze
Kantonsgrenze

Bezeichnung Kleinsiedlung	**Kaltenbrunnen**
Gemeinde	**Affeltrangen**
KS-ID	*K5*
x-Koordinate, y-Koordinate	2720061, 1267229
Zonentyp aktuell	Weilerzone
Anzahl Wohngebäude (GWS 2020)	6
Anzahl Wohngebäude gem. Rückmeldung der Gemeinden	keine Bemerkung
Anzahl Gebäude total (AV fortlaufend)	13
Fläche [ha]	1.31
Anzahl Fraktionen	1
Angrenzend an Kantonsgrenze	nein
Beurteilung K1 "historisch gewachsen"	erfüllt
Beurteilung K2 "5 Wohnbauten"	erfüllt
Beurteilung K3 "Geschlossenheit"	Distanz innerhalb: erfüllt Kompaktheit: erfüllt
Beurteilung K4 "räumliche Zäsur"	erfüllt
Beurteilung K5 "Erschliessung"	erfüllt
Beurteilung K6 "Stützpunktfunktion"	erfüllt
Beurteilung Bauzone nach Art. 15 RPG	nicht erfüllt
Zonenzuteilung neu	**Zone nach Art. 18 RPG/Art. 33 RPV**
Bemerkung	

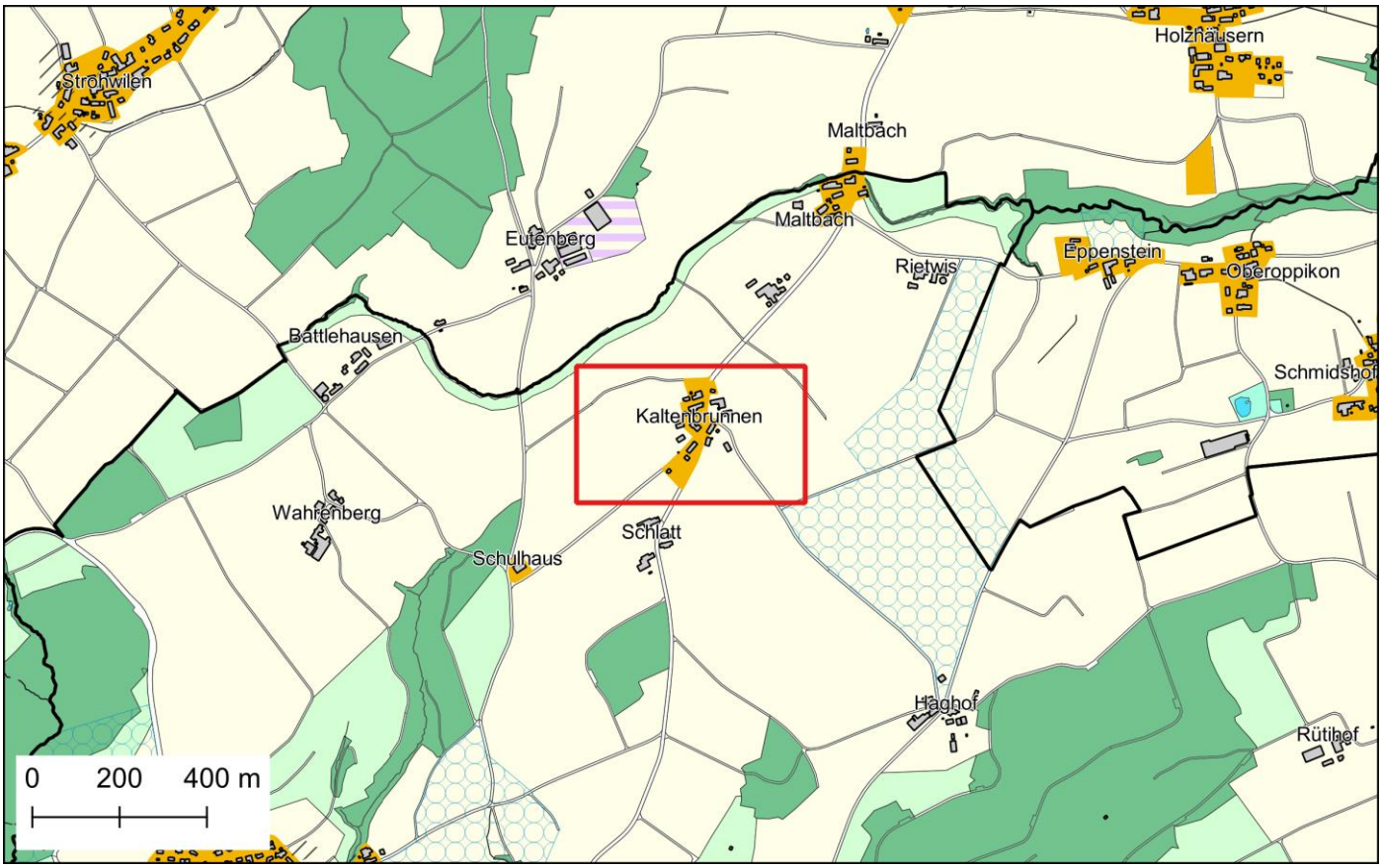

KS-ID	Gemeinde	Bezeichnung Kleinsiedlung
K5	Affeltrangen	Kaltenbrunnen

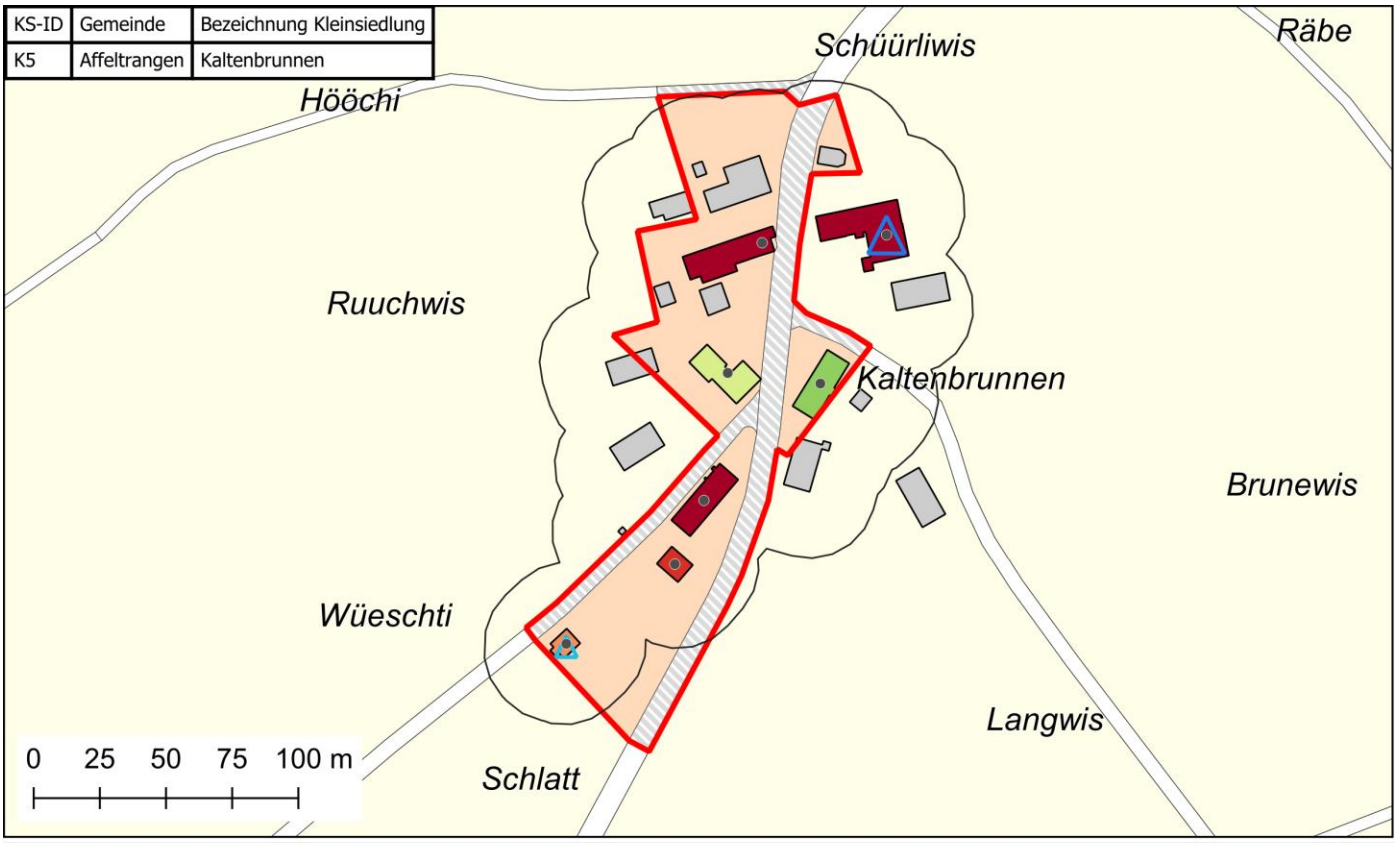

Kleinsiedlung (prov.)
Siedlungsbegrenzungslinie gemäss KRP
Beschäftigte Sektor 1
Beschäftigte Sektor 2 oder 3
Bewohntes Gebäude

Bauperiode der Gebäude mit Wohnnutzung
vor 1919
1919-1945
1946-1960
1961-1980
1981-2000
ab 2001

Gebäude ohne Wohnnutzung
Geschlossenes Siedlungsbild
Gemeindegrenze
Kantonsgrenze

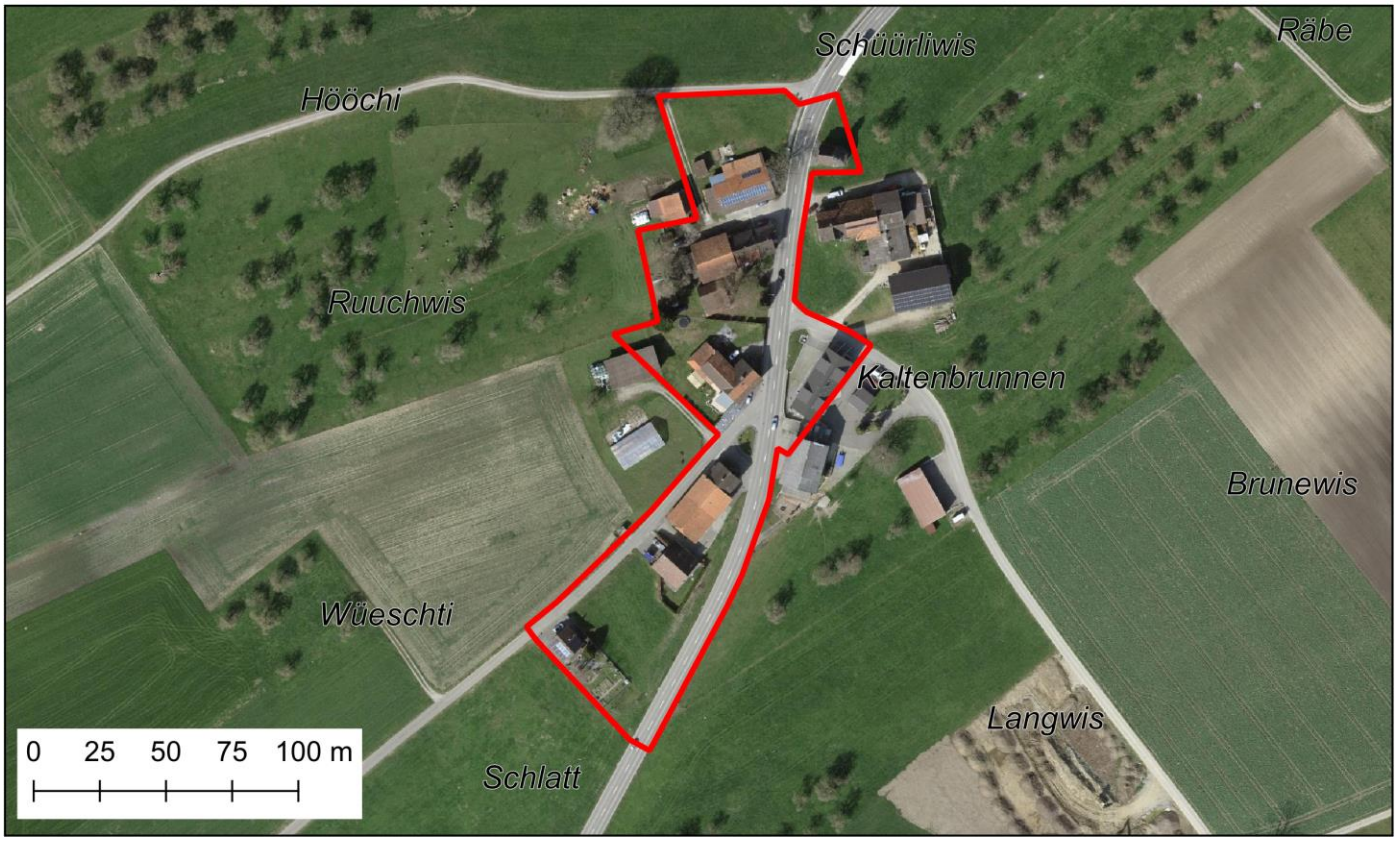

Bezeichnung Kleinsiedlung	**Maltbach**
Gemeinde	**Affeltrangen / Amlikon-Bisseg**
KS-ID	*K8*
x-Koordinate, y-Koordinate	2720407, 1267781
Zonentyp aktuell	Weilerzone
Anzahl Wohngebäude (GWS 2020)	9
Anzahl Wohngebäude gem. Rückmeldung der Gemeinden	keine Bemerkung
Anzahl Gebäude total (AV fortlaufend)	15
Fläche [ha]	1.23
Anzahl Fraktionen	1
Angrenzend an Kantonsgrenze	nein
Beurteilung K1 "historisch gewachsen"	erfüllt
Beurteilung K2 "5 Wohnbauten"	erfüllt
Beurteilung K3 "Geschlossenheit"	Distanz innerhalb: erfüllt Kompaktheit: erfüllt
Beurteilung K4 "räumliche Zäsur"	erfüllt
Beurteilung K5 "Erschliessung"	erfüllt
Beurteilung K6 "Stützpunktfunktion"	erfüllt
Beurteilung Bauzone nach Art. 15 RPG	nicht erfüllt
Zonenzuteilung neu	**Zone nach Art. 18 RPG/Art. 33 RPV**
Bemerkung	

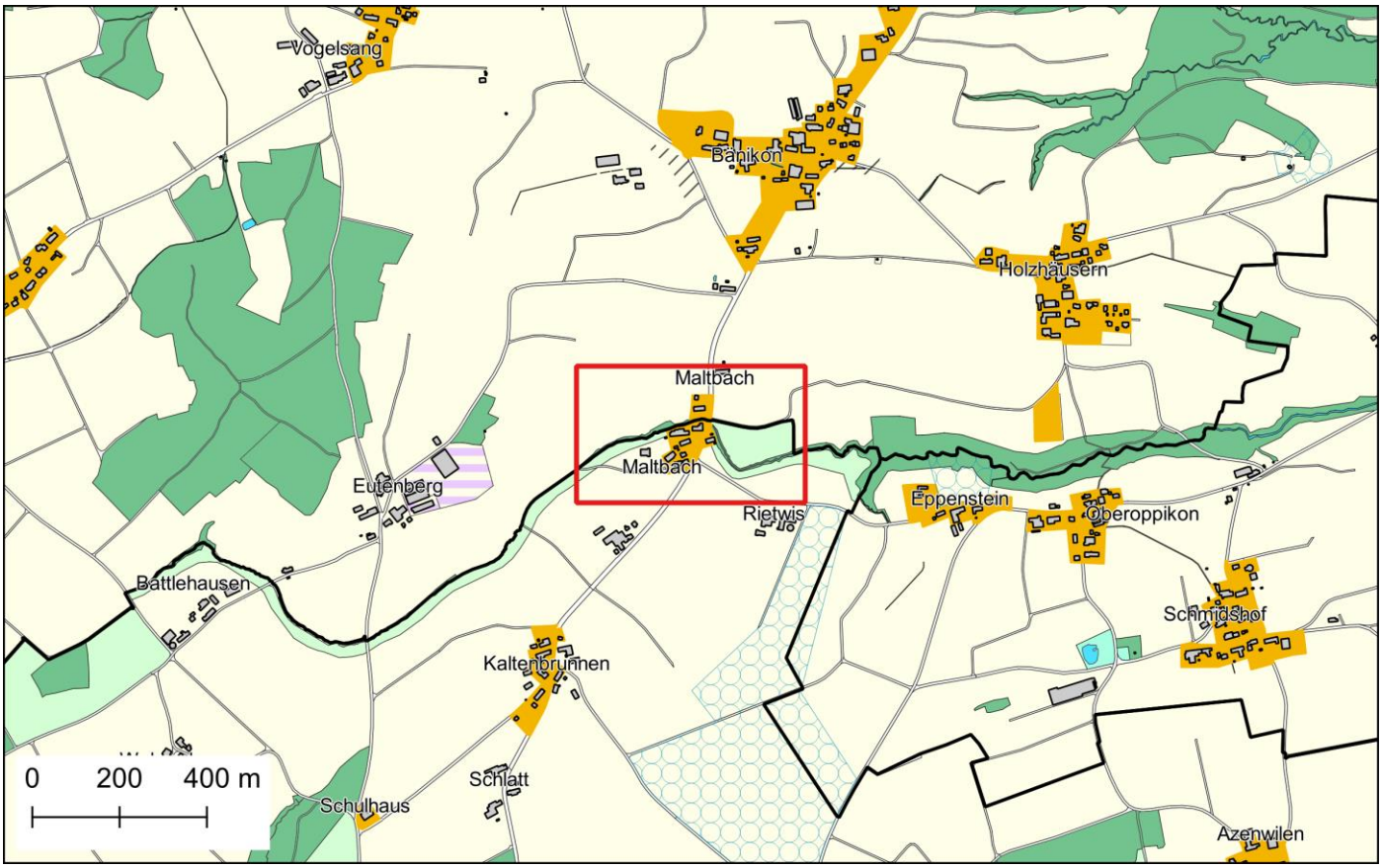

KS-ID	Gemeinde	Bezeichnung Kleinsiedlung
K8	Amlikon-Bissegg_Affeltrangen	Maltbach

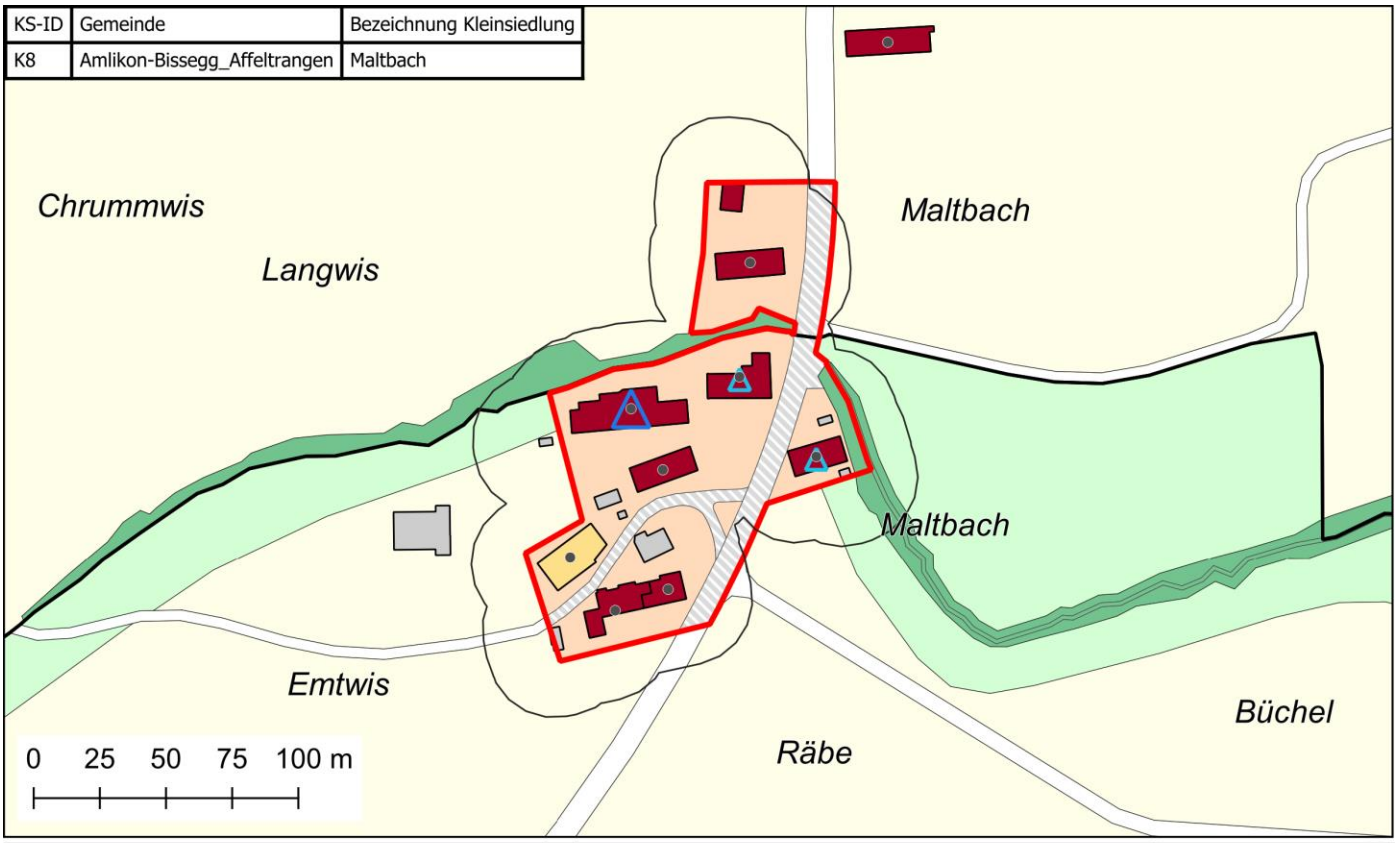

Kleinsiedlung (prov.)
Siedlungsbegrenzungslinie gemäss KRP
Beschäftigte Sektor 1
Beschäftigte Sektor 2 oder 3
Bewohntes Gebäude

Bauperiode der Gebäude mit Wohnnutzung
- vor 1919
- 1919-1945
- 1946-1960
- 1961-1980
- 1981-2000
- ab 2001

Gebäude ohne Wohnnutzung
Geschlossenes Siedlungsbild
Gemeindegrenze
Kantonsgrenze

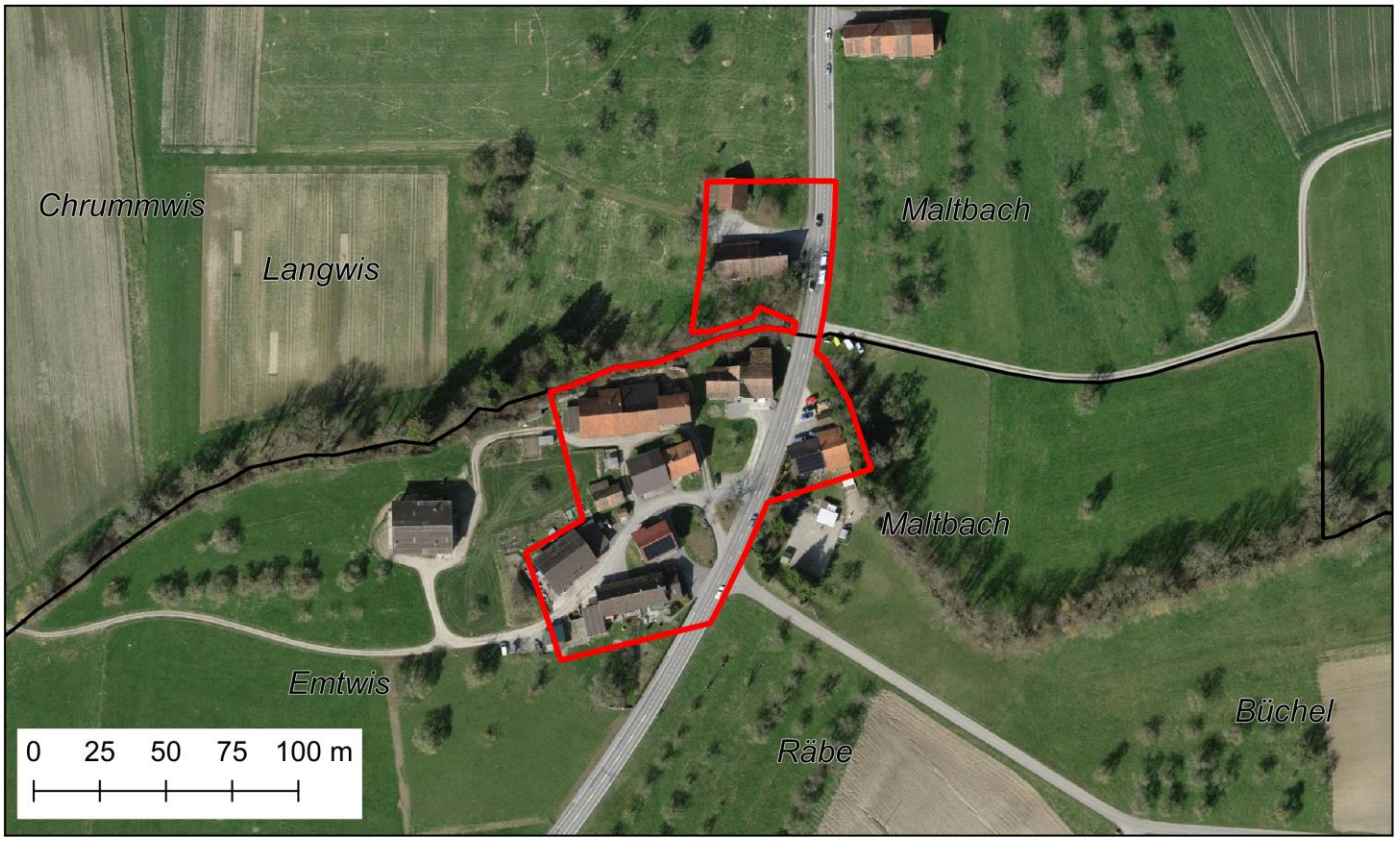

Bezeichnung Kleinsiedlung	**Oberisenegg**
Gemeinde	**Affeltrangen**
KS-ID	*K6*
x-Koordinate, y-Koordinate	2719224, 1264220
Zonentyp aktuell	Weilerzone
Anzahl Wohngebäude (GWS 2020)	8
Anzahl Wohngebäude gem. Rückmeldung der Gemeinden	8
Anzahl Gebäude total (AV fortlaufend)	17
Fläche [ha]	1.12
Anzahl Fraktionen	1
Angrenzend an Kantonsgrenze	nein
Beurteilung K1 "historisch gewachsen"	erfüllt
Beurteilung K2 "5 Wohnbauten"	erfüllt
Beurteilung K3 "Geschlossenheit"	Distanz innerhalb: erfüllt Kompaktheit: erfüllt
Beurteilung K4 "räumliche Zäsur"	erfüllt
Beurteilung K5 "Erschliessung"	erfüllt
Beurteilung K6 "Stützpunktfunktion"	erfüllt
Beurteilung Bauzone nach Art. 15 RPG	nicht erfüllt
Zonenzuteilung neu	**Zone nach Art. 18 RPG/Art. 33 RPV**
Bemerkung	

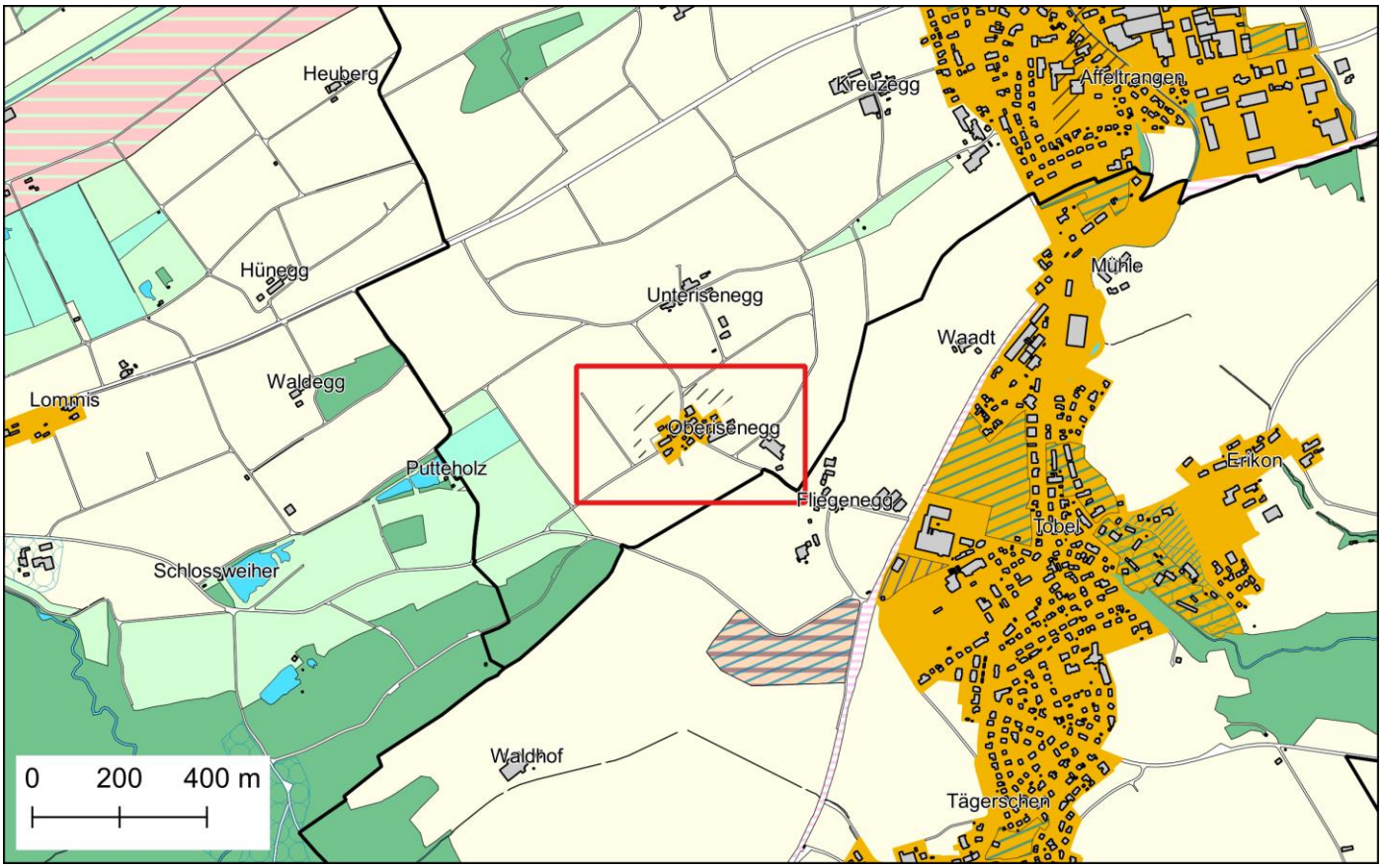

KS-ID	Gemeinde	Bezeichnung Kleinsiedlung
K6	Affeltrangen	Oberisenegg

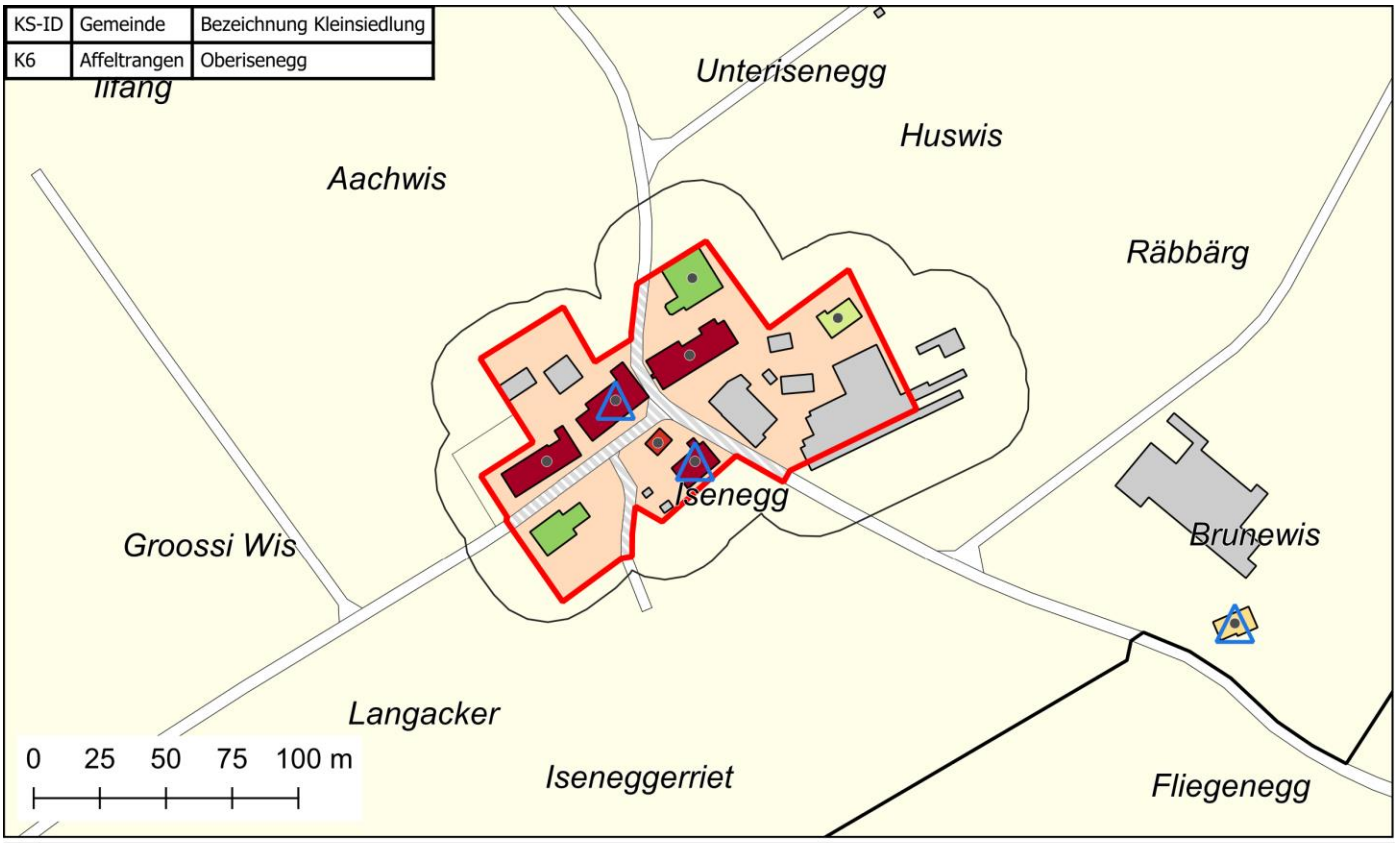

Kleinsiedlung (prov.)
Siedlungsbegrenzungslinie gemäss KRP
Beschäftigte Sektor 1
Beschäftigte Sektor 2 oder 3
Bewohntes Gebäude

Bauperiode der Gebäude mit Wohnnutzung
- vor 1919
- 1919-1945
- 1946-1960
- 1961-1980
- 1981-2000
- ab 2001

Gebäude ohne Wohnnutzung
Geschlossenes Siedlungsbild
Gemeindegrenze
Kantonsgrenze

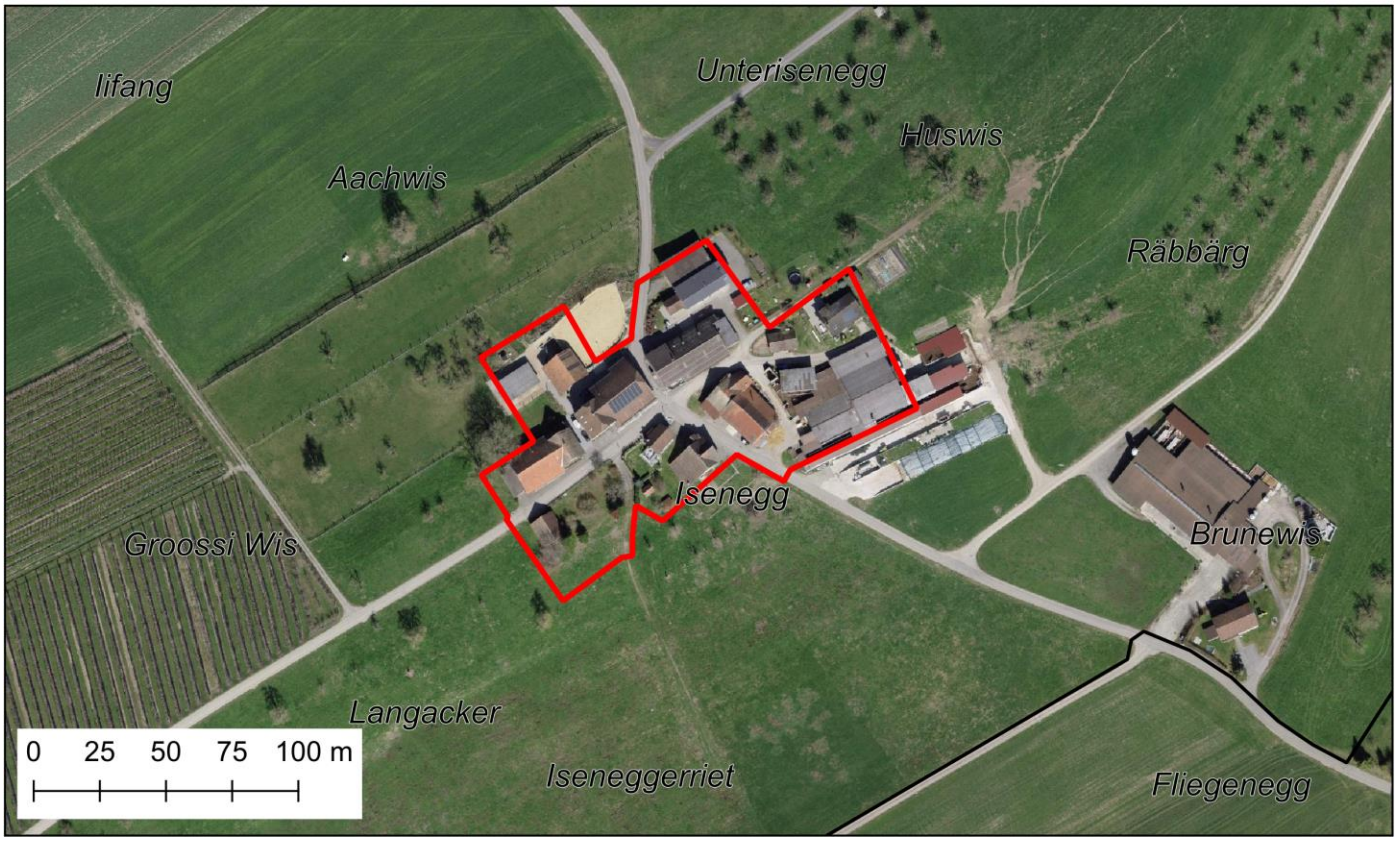

Bezeichnung Kleinsiedlung	**Oberlangnau**
Gemeinde	**Affeltrangen**
KS-ID	*K7*
x-Koordinate, y-Koordinate	2722725, 1265306
Zonentyp aktuell	Weilerzone
Anzahl Wohngebäude (GWS 2020)	6
Anzahl Wohngebäude gem. Rückmeldung der Gemeinden	keine Bemerkung
Anzahl Gebäude total (AV fortlaufend)	13
Fläche [ha]	1.27
Anzahl Fraktionen	1
Angrenzend an Kantonsgrenze	nein
Beurteilung K1 "historisch gewachsen"	erfüllt
Beurteilung K2 "5 Wohnbauten"	erfüllt
Beurteilung K3 "Geschlossenheit"	Distanz innerhalb: erfüllt Kompaktheit: erfüllt
Beurteilung K4 "räumliche Zäsur"	erfüllt
Beurteilung K5 "Erschliessung"	erfüllt
Beurteilung K6 "Stützpunktfunktion"	erfüllt
Beurteilung Bauzone nach Art. 15 RPG	nicht erfüllt
Zonenzuteilung neu	**Zone nach Art. 18 RPG/Art. 33 RPV**
Bemerkung	

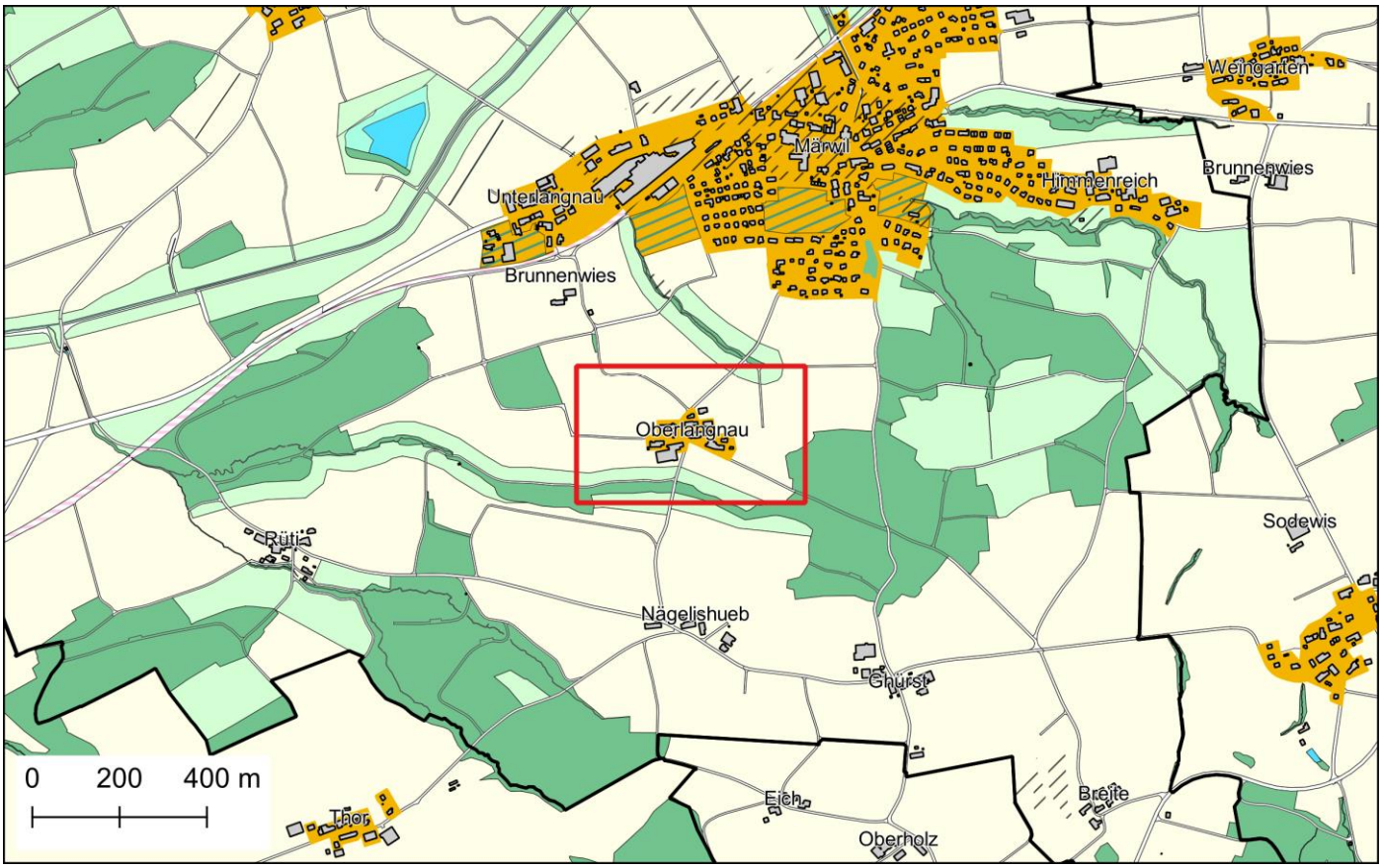

KS-ID	Gemeinde	Bezeichnung Kleinsiedlung
K7	Affeltrangen	Oberlangnau

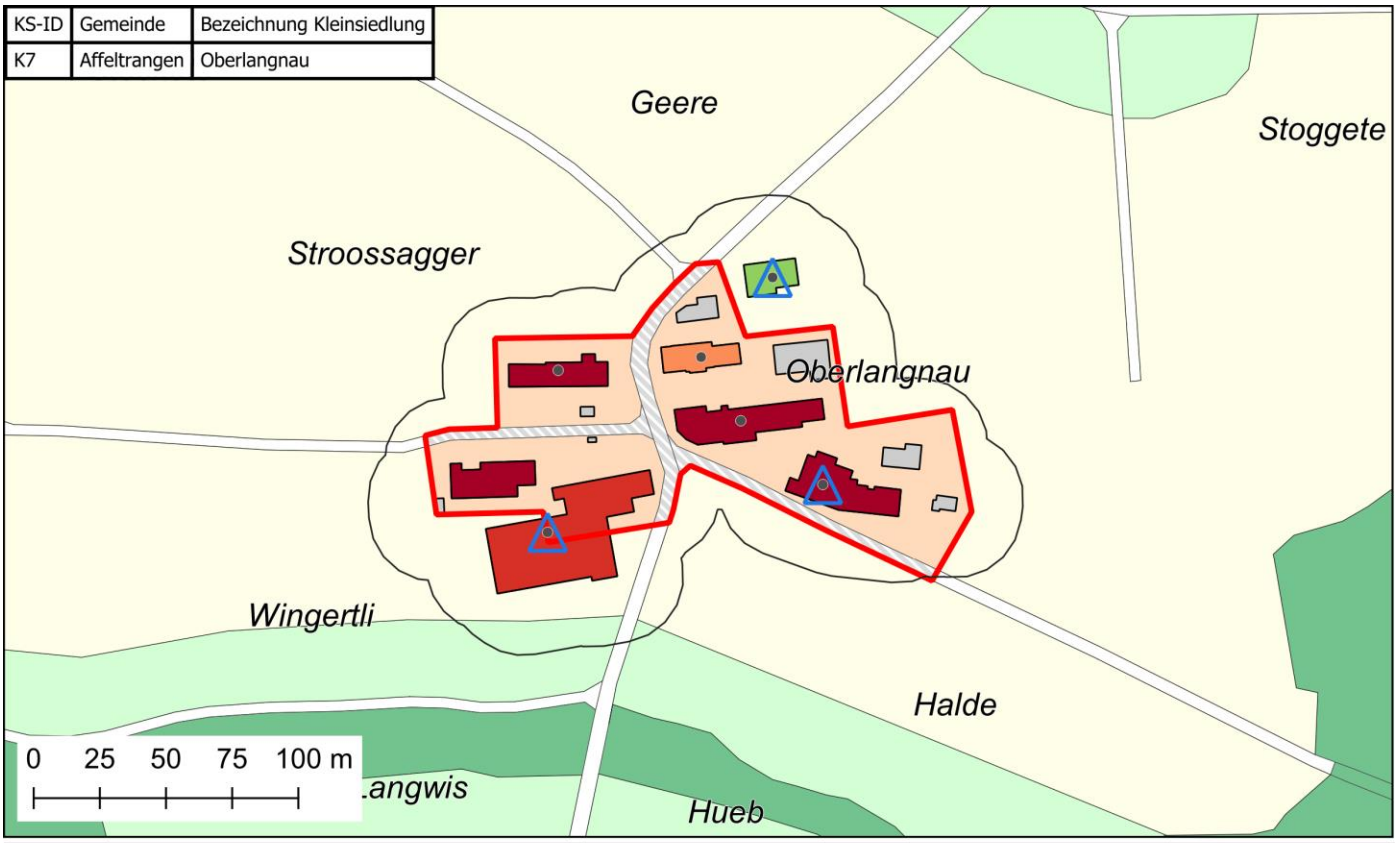

Kleinsiedlung (prov.)
Siedlungsbegrenzungslinie gemäss KRP
Beschäftigte Sektor 1
Beschäftigte Sektor 2 oder 3
Bewohntes Gebäude

Bauperiode der Gebäude mit Wohnnutzung
vor 1919
1919-1945
1946-1960
1961-1980
1981-2000
ab 2001
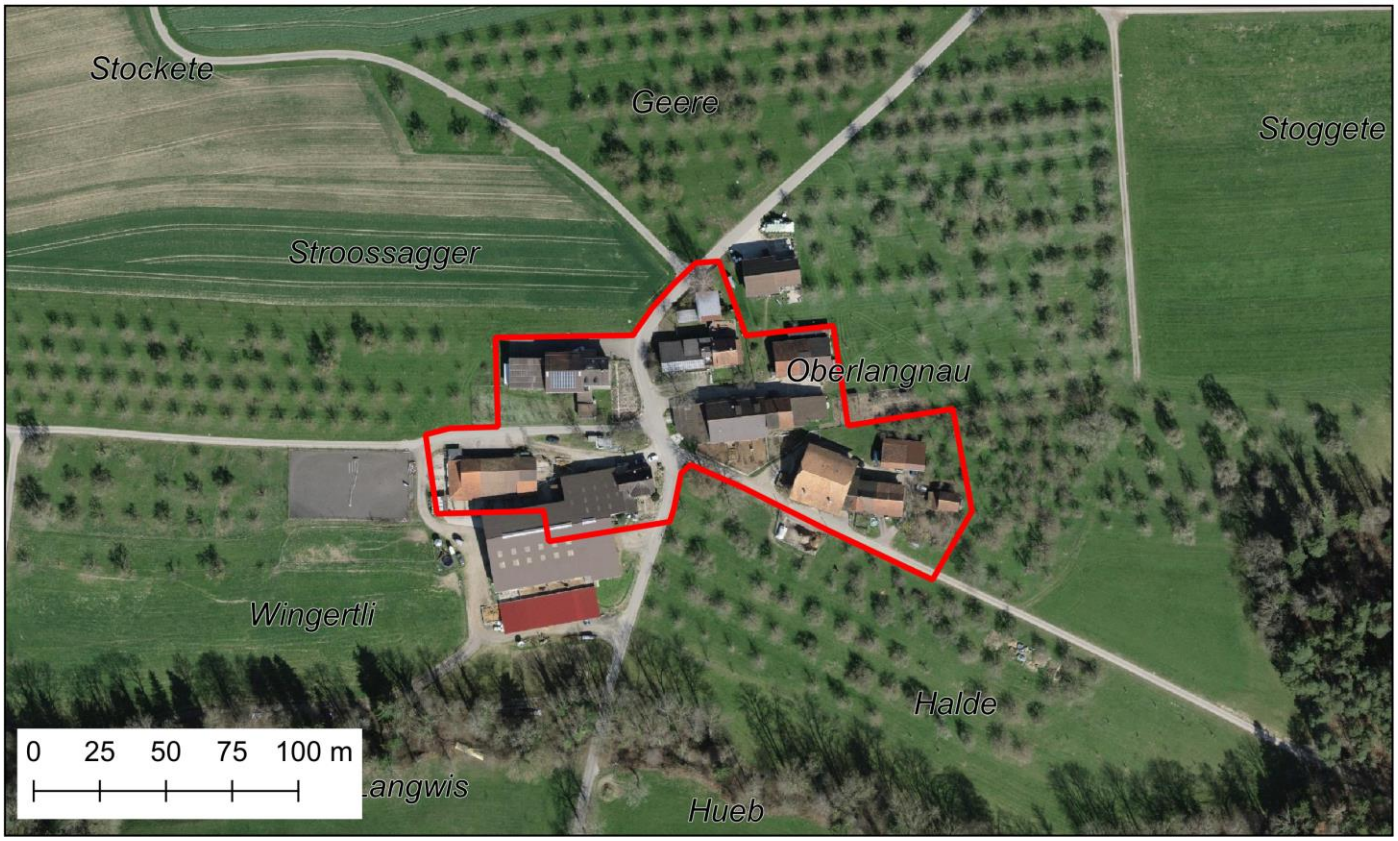
Gebäude ohne Wohnnutzung
Geschlossenes Siedlungsbild
Gemeindegrenze
Kantonsgrenze